PLANO OPERACIONAL MUNICIPAL DE ÉVORA

CARTOGRAFIA DE APOIO À DECISÃO

2019

# CARTOGRAFIA DE APOIO À DECISÃO (CAD)

## Município de Évora

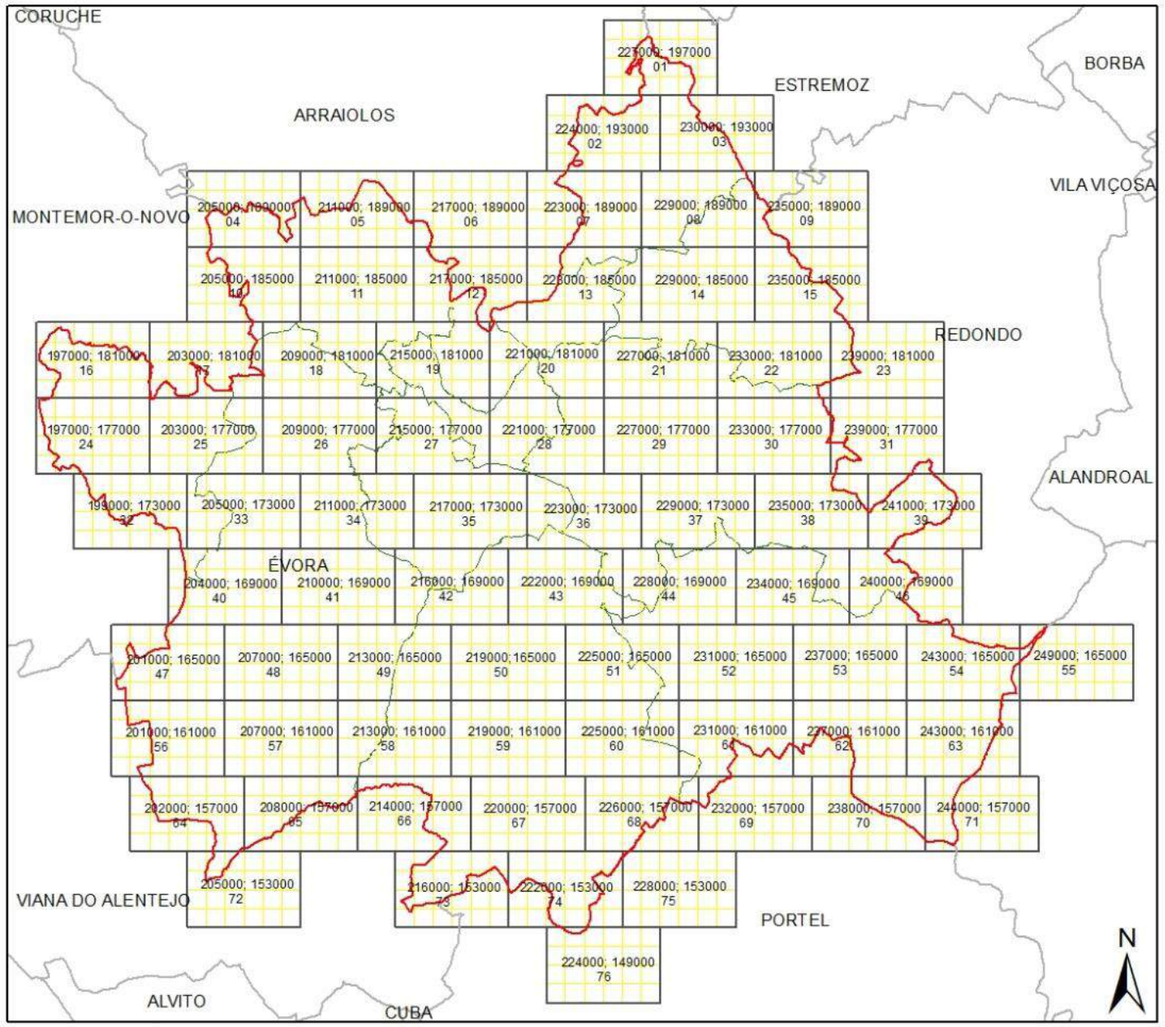


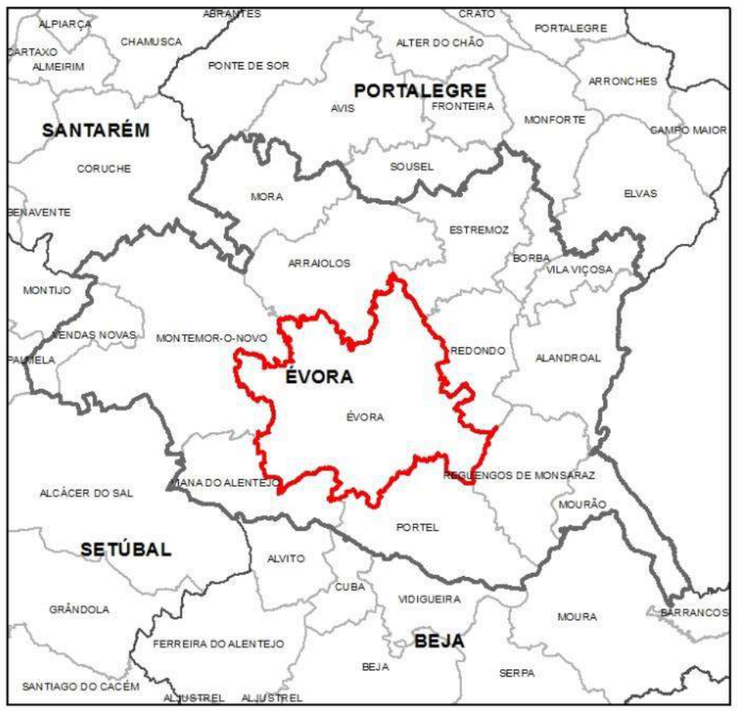

Cartografia elaborada em: janeiro de 2019

Escala da Informação: 1:15.000

Fontes: IGP; ICNF e SGIF

**Legenda:**

- Limite de Concelho
- Limite de Freguesia
- Folha Operacional A3
- Quadricula Operacional
- Ponto de Água a classificar
- Ponto de Água Misto
- Pontos Potenciais de Perigo

**Rede Viária acessível a:**

- VFCI
- Todos os veículos

**Gestão de Combustíveis:**

- Interface Urbano 100m
- Parcelas de Mosaico
- Área ardida 2017
- Rede Natura 2000

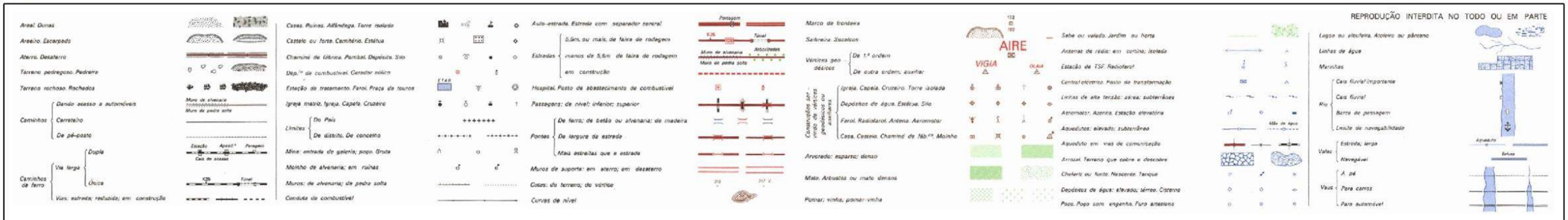


REPRODUÇÃO INTERDITA NO TODO OU EM PARTE

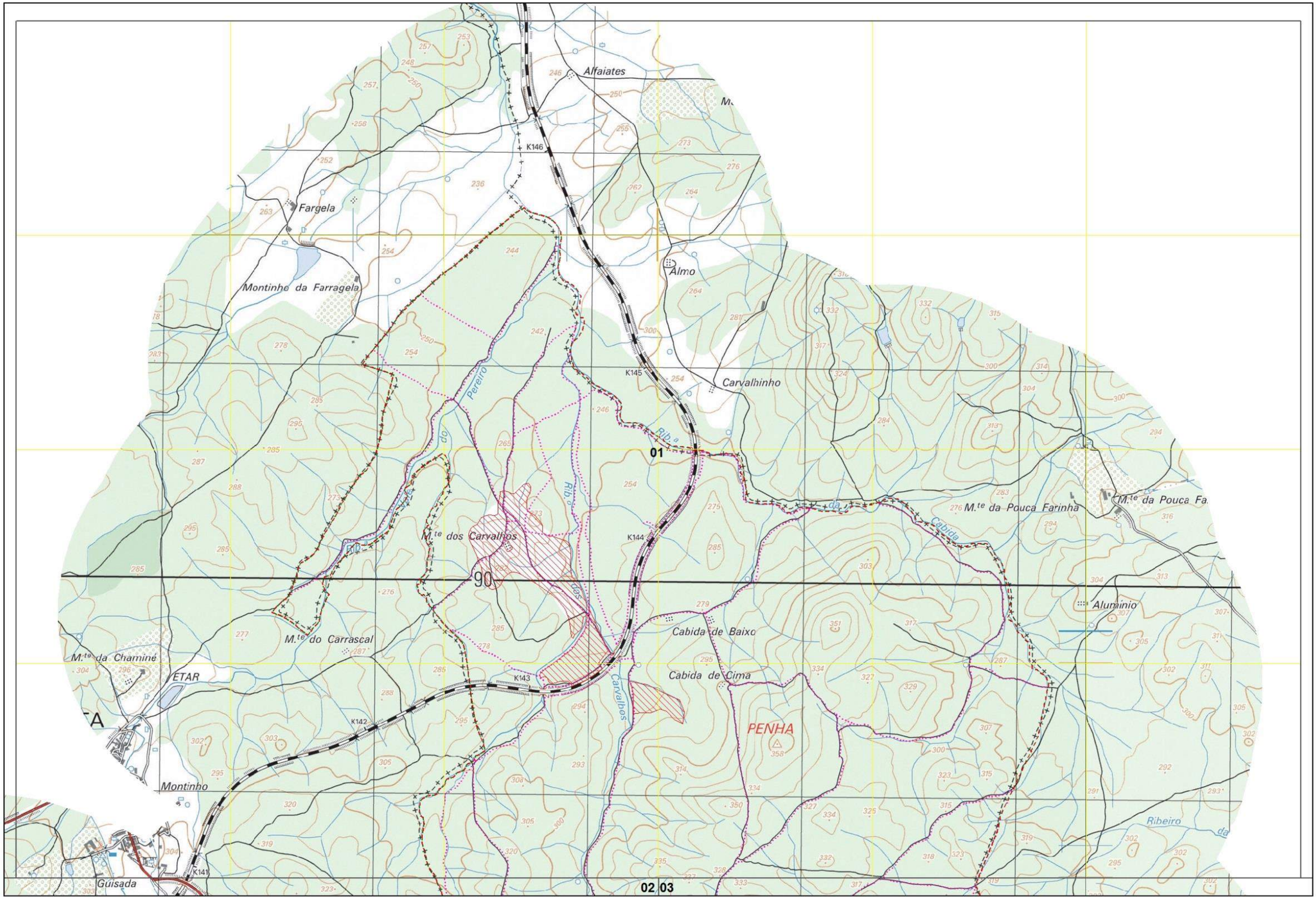


Xmin: 227000 | Ymin: 197000

CARTOGRAFIA DE APOIO À DECISÃO DO MUNICÍPIO DE ÉVORA (2019)

FOLHA 1/76

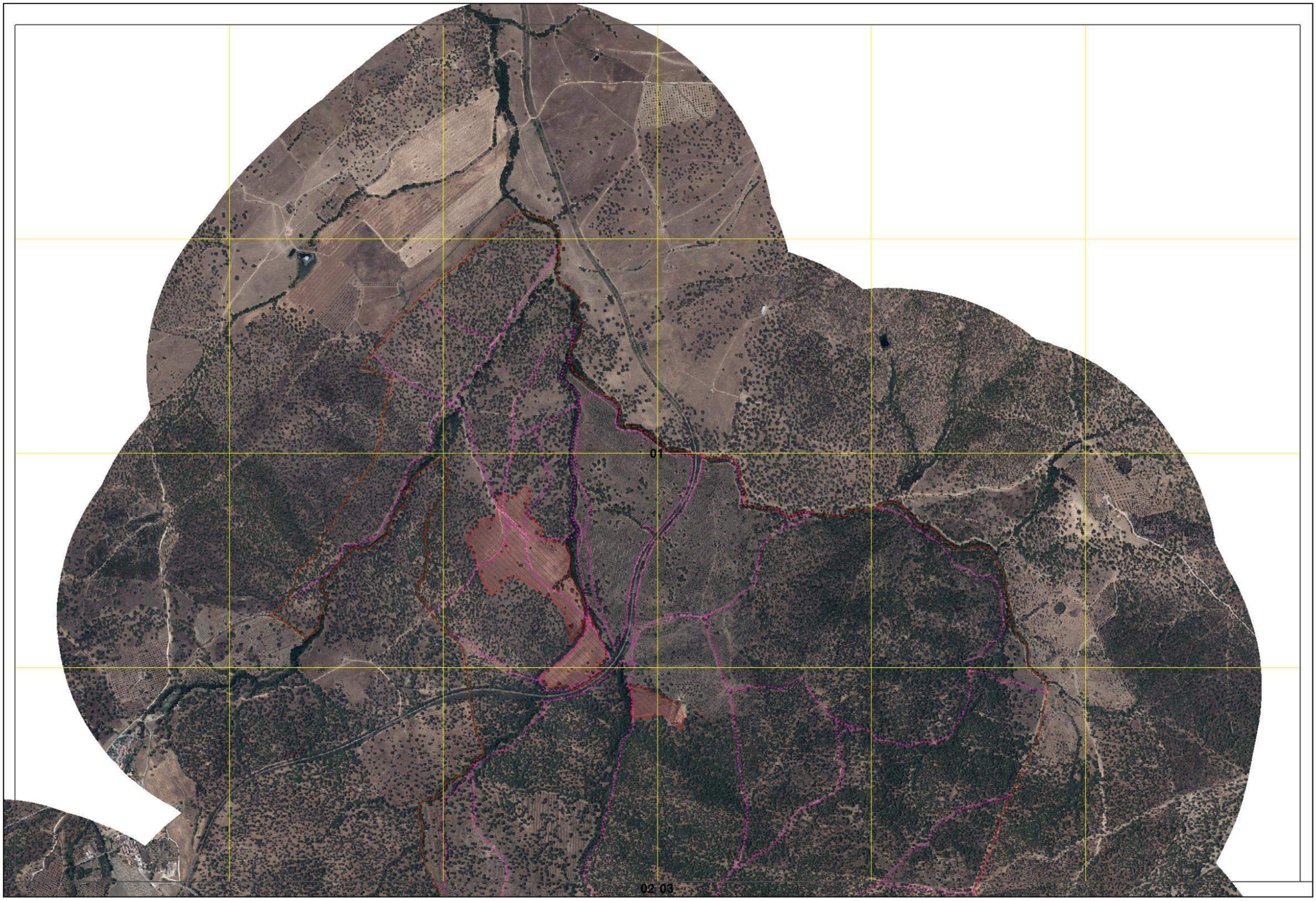


Xmin: 227000 | Ymin: 197000

CARTOGRAFIA DE APOIO À DECISÃO DO MUNICÍPIO DE ÉVORA (2019)

CARVOARIA

Comenda de Cima

Guisada

Vale do Pereiro

Monte Novo

K141

K140

K139

K138

K137

K136

M.te do Sobral

M.te da Torre

Herdade dos Botaréus

Borrazeiro

M.te do Juncal

Pacinho

38°43'07.6"N; 7°48'29.9"W

PEDREGOSO

Paço de Camões

M.te da Pedregosa

Fonte da Pedregosa

Cabidinha

M.te da Amendoeira

Malhada

M.te do Quiosque

K84

K250

K249

Parque Ir

01

02

03

00

07 08

Xmin: 224000 | Ymin: 193000

CARTOGRAFIA DE APOIO À DECISÃO DO MUNICÍPIO DE ÉVORA (2019)

FOLHA 2/76

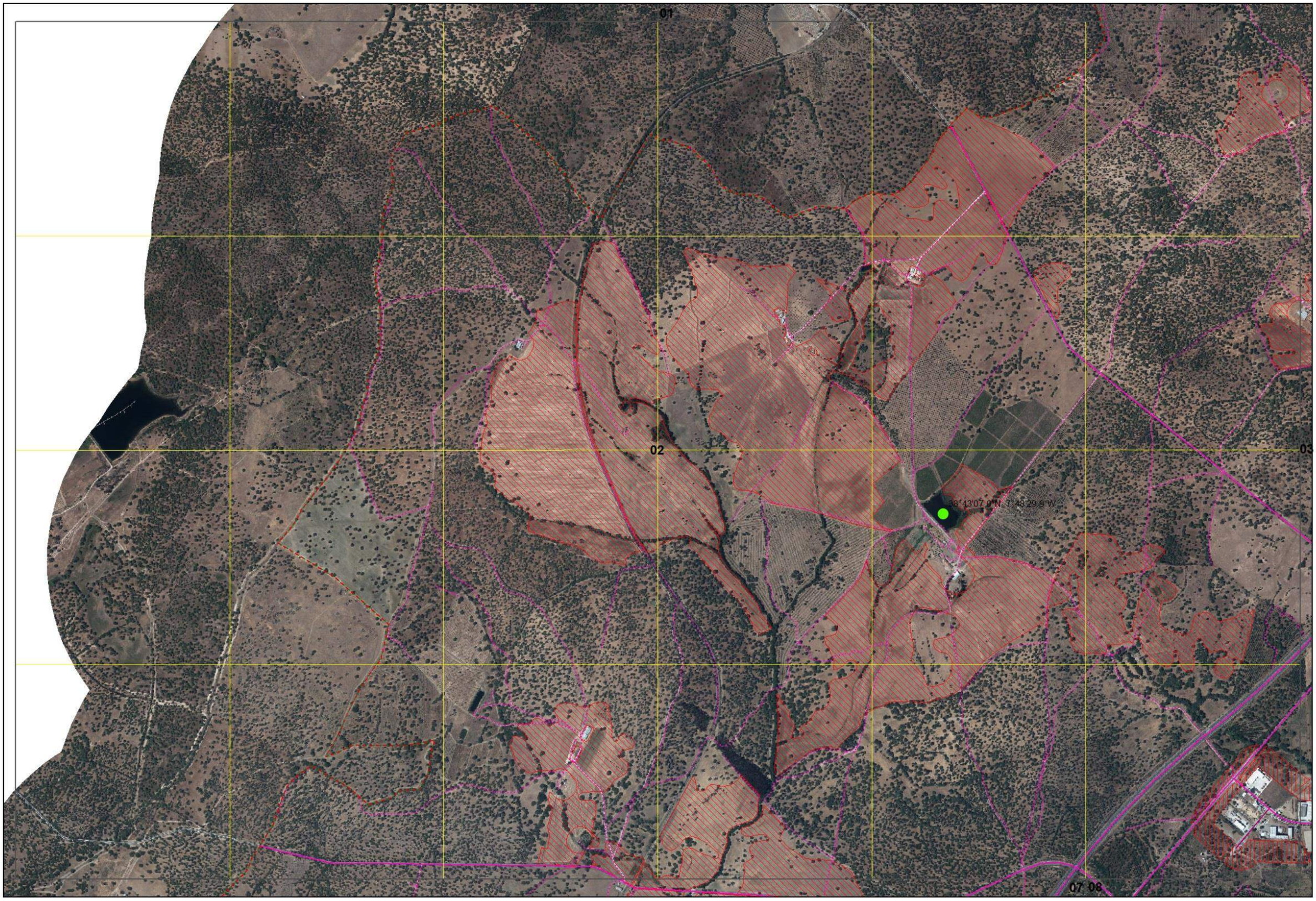


Xmin: 224000 | Ymin: 193000

CARTOGRAFIA DE APOIO À DECISÃO DO MUNICÍPIO DE ÉVORA (2019)

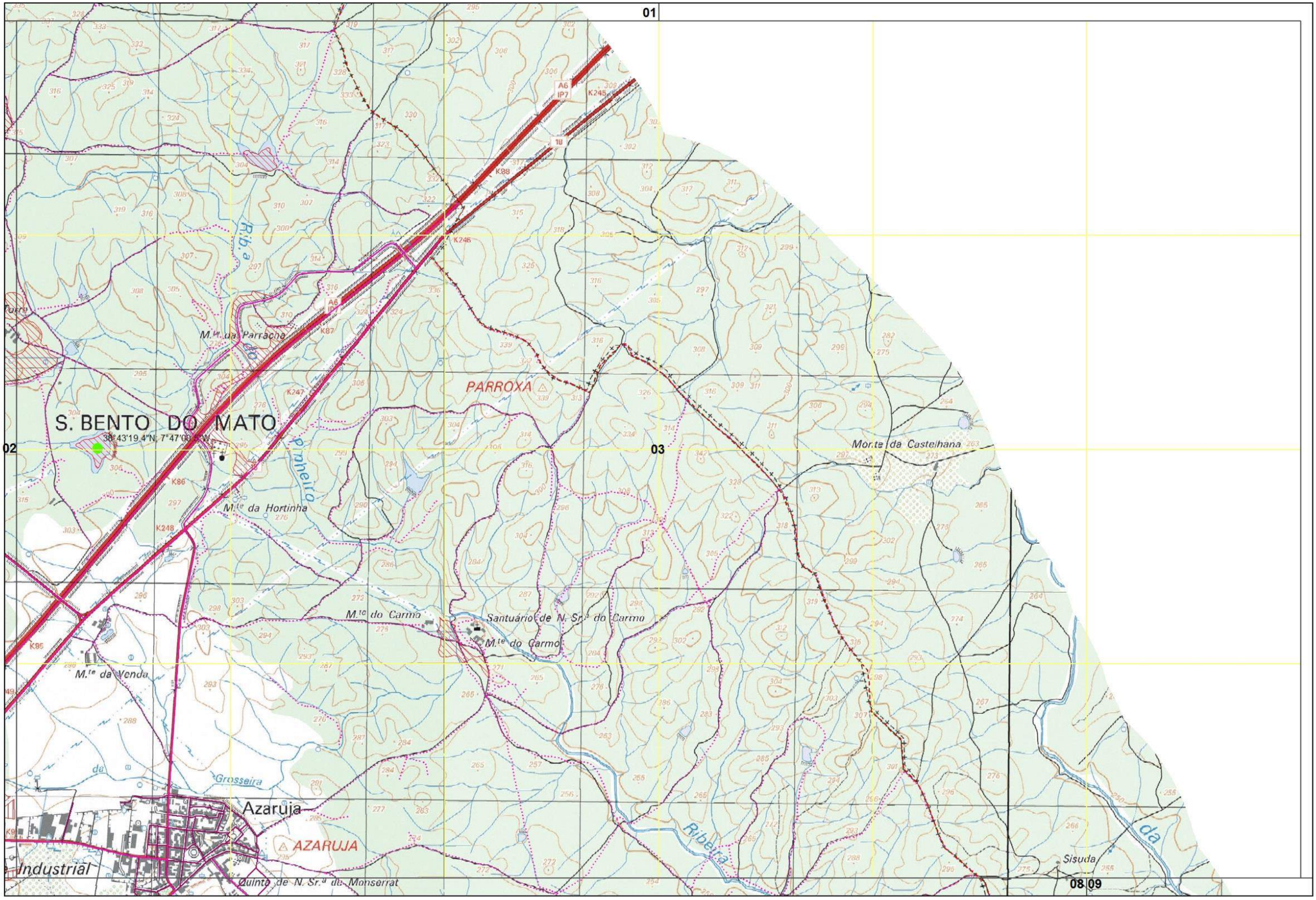
01
02
03
08 09
S. BENTO DO MATO
38°43'19.4"N, 7°47'00.5"W
PARROXA
AZARUJA
Azaruja
Industrial
M.te da Parracha
M.te da Hortinha
M.te do Carmo
Santuário de N. Sr.ª do Carmo
M.te do Carmo
M.te da Venda
Mor.te da Castelhana
Quinta de N. Sr.ª da Monserrat
Grosseira
Ribeira
Sisuda
Ribeiro
A6
IP7
K245
K246
K247
K248
K88
K87
K86
K85
18

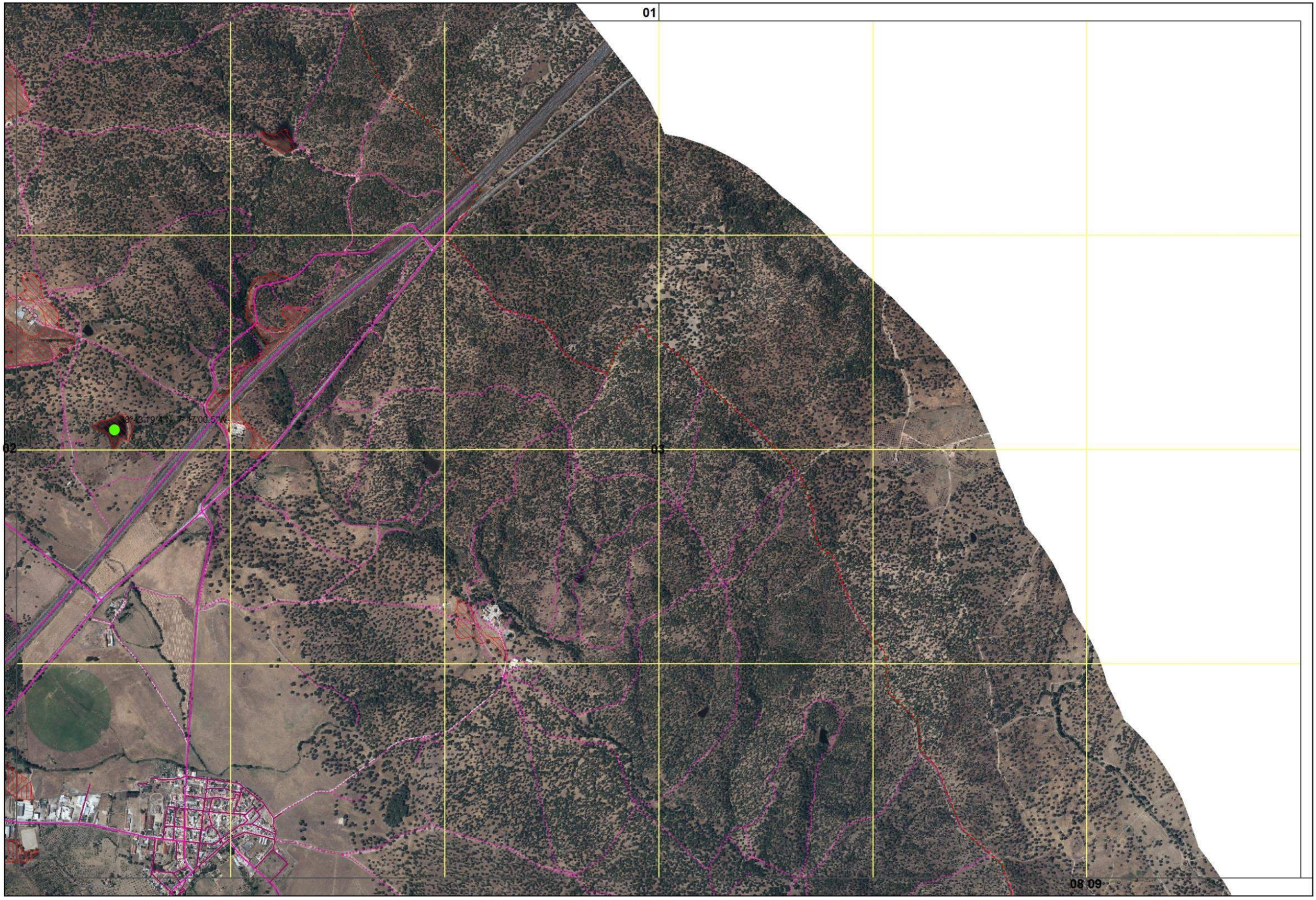
01
02
03
08 09

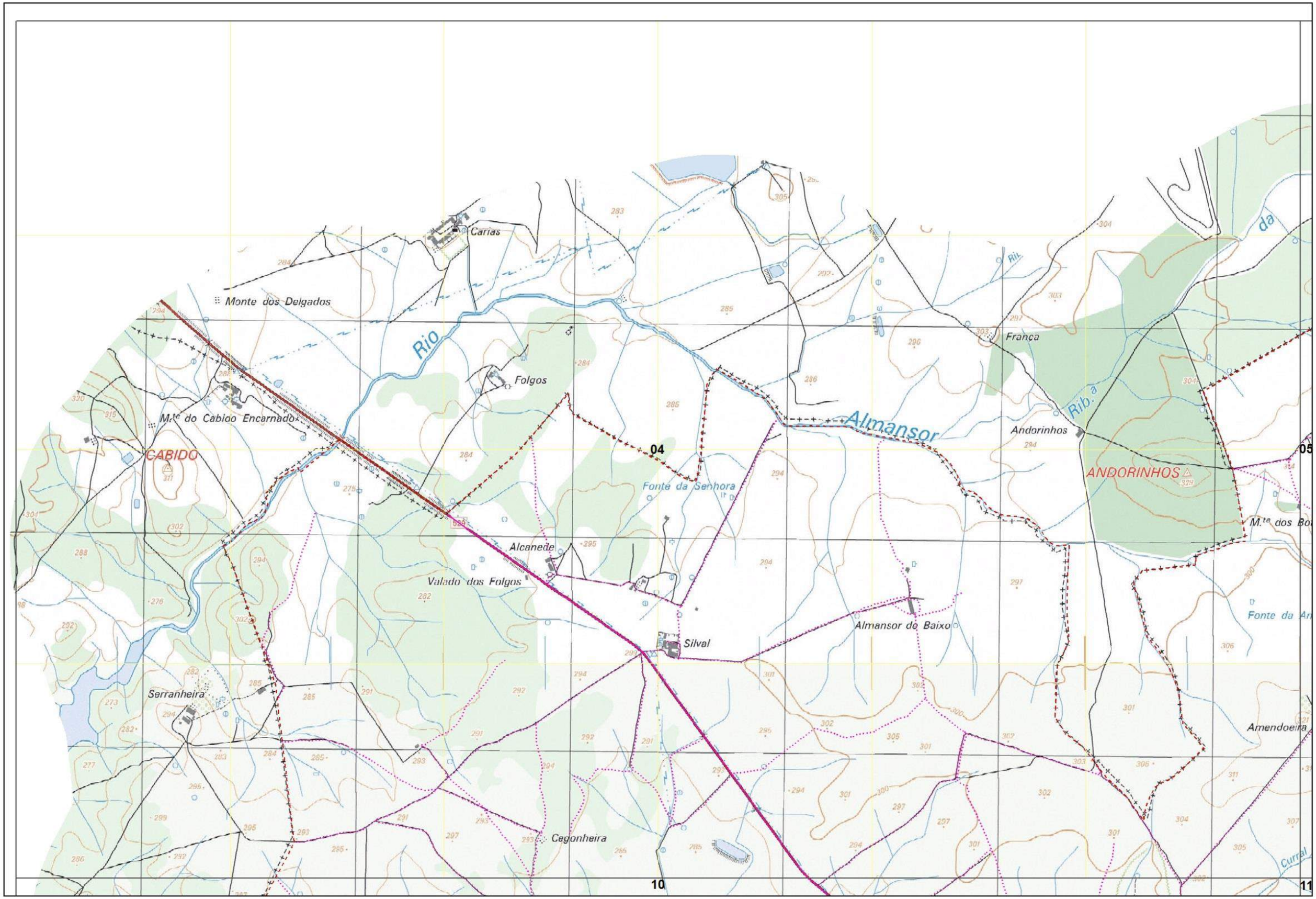


Xmin: 205000 | Ymin: 189000

CARTOGRAFIA DE APOIO À DECISÃO DO MUNICÍPIO DE ÉVORA (2019)

FOLHA 4/76

Xmin: 205000 | Ymin: 189000

CARTOGRAFIA DE APOIO À DECISÃO DO MUNICÍPIO DE ÉVORA (2019)

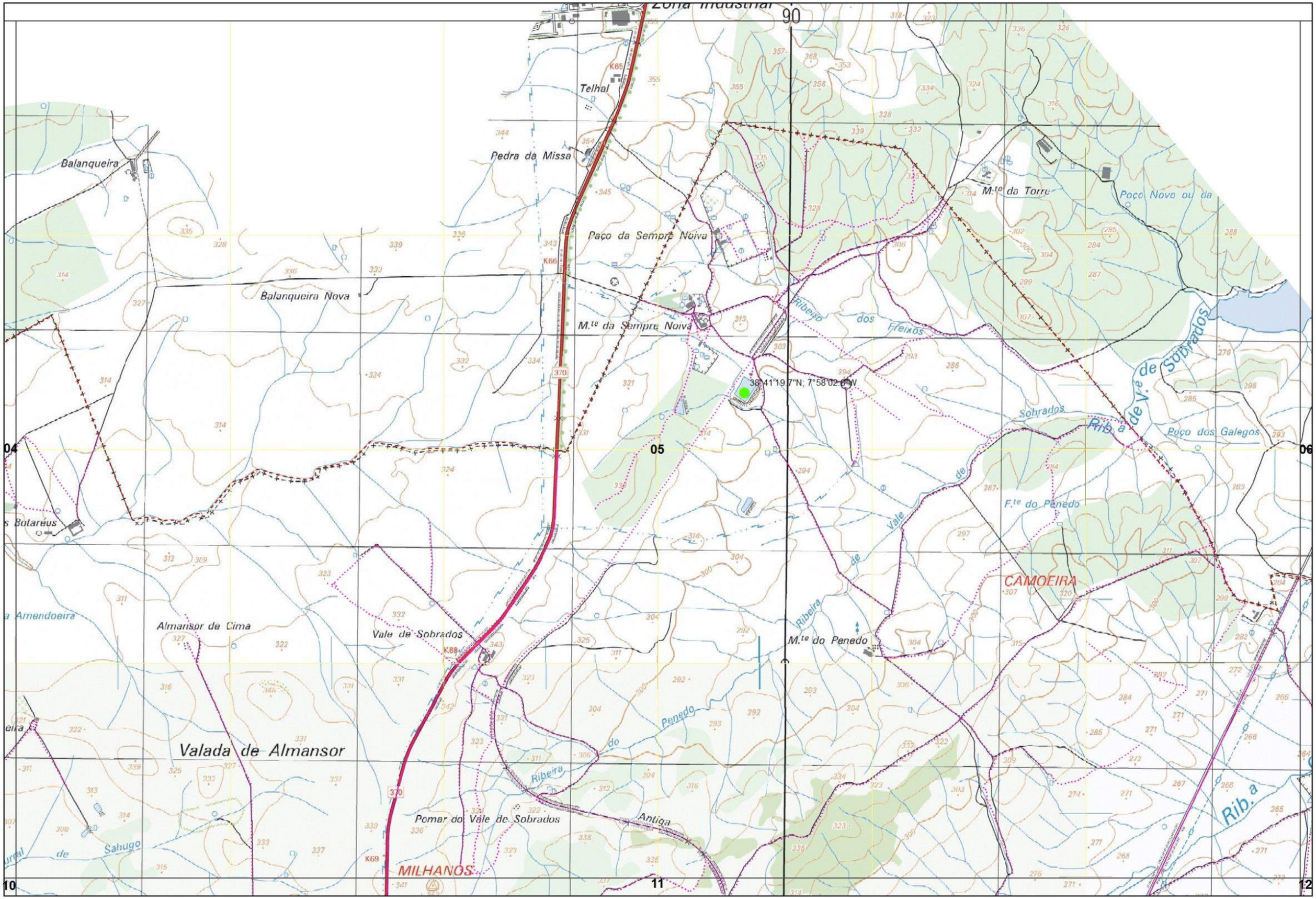


Xmin: 211000 | Ymin: 189000

CARTOGRAFIA DE APOIO À DECISÃO DO MUNICÍPIO DE ÉVORA (2019)

FOLHA 5/76

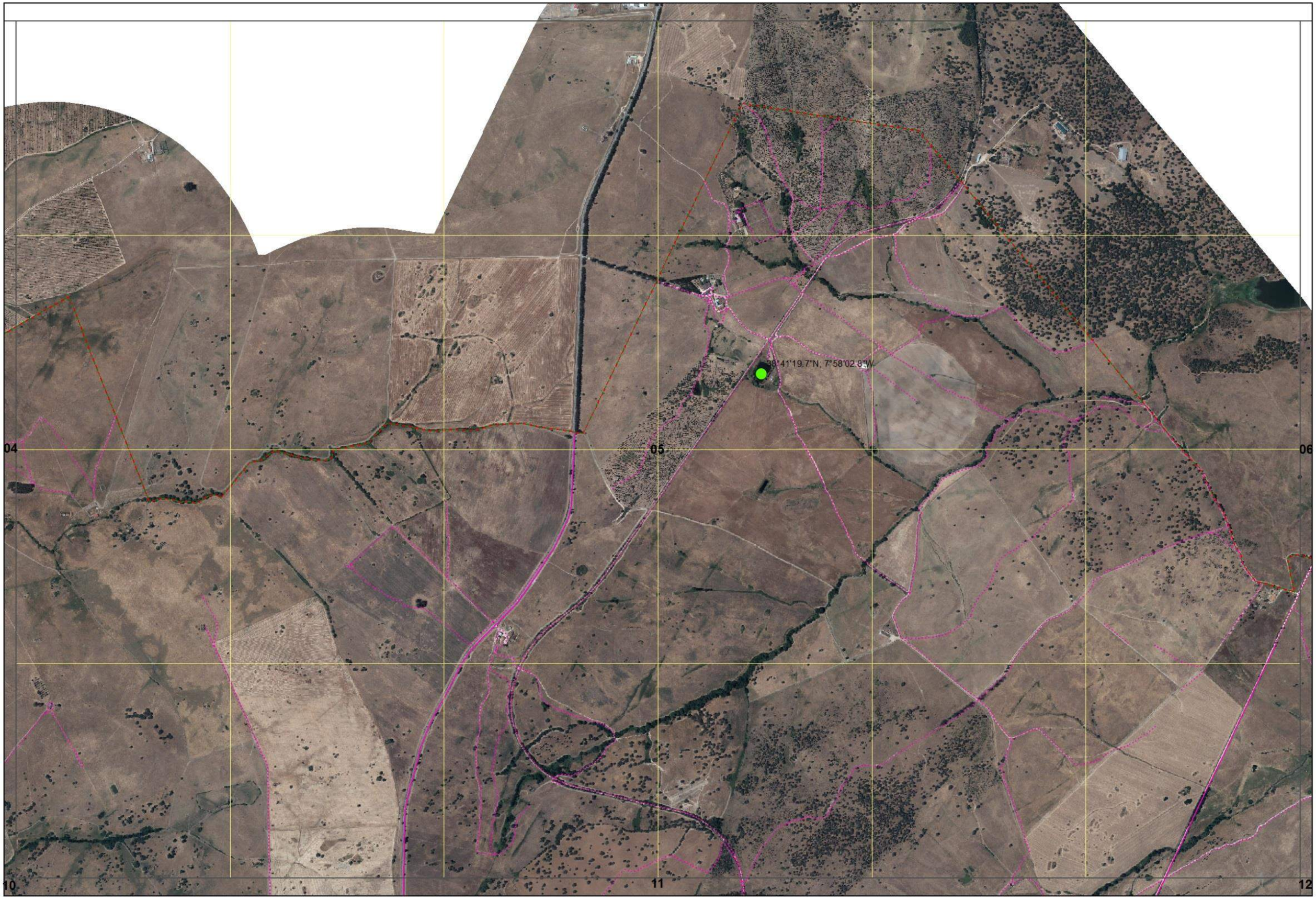


Xmin: 211000 | Ymin: 189000

CARTOGRAFIA DE APOIO À DECISÃO DO MUNICÍPIO DE ÉVORA (2019)

FOLHA 5/76

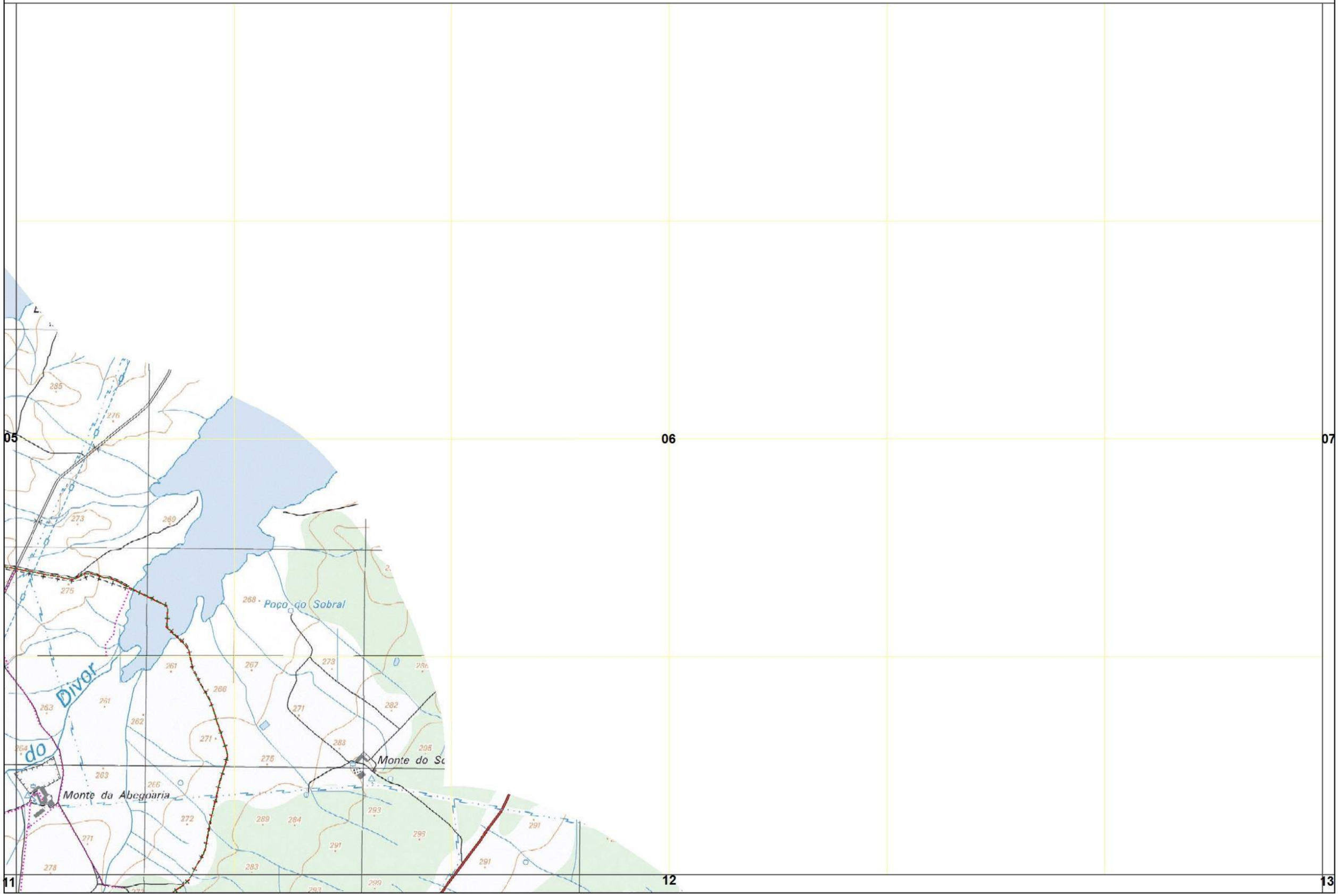


Xmin: 217000 | Ymin: 189000

CARTOGRAFIA DE APOIO À DECISÃO DO MUNICÍPIO DE ÉVORA (2019)

FOLHA 6/76

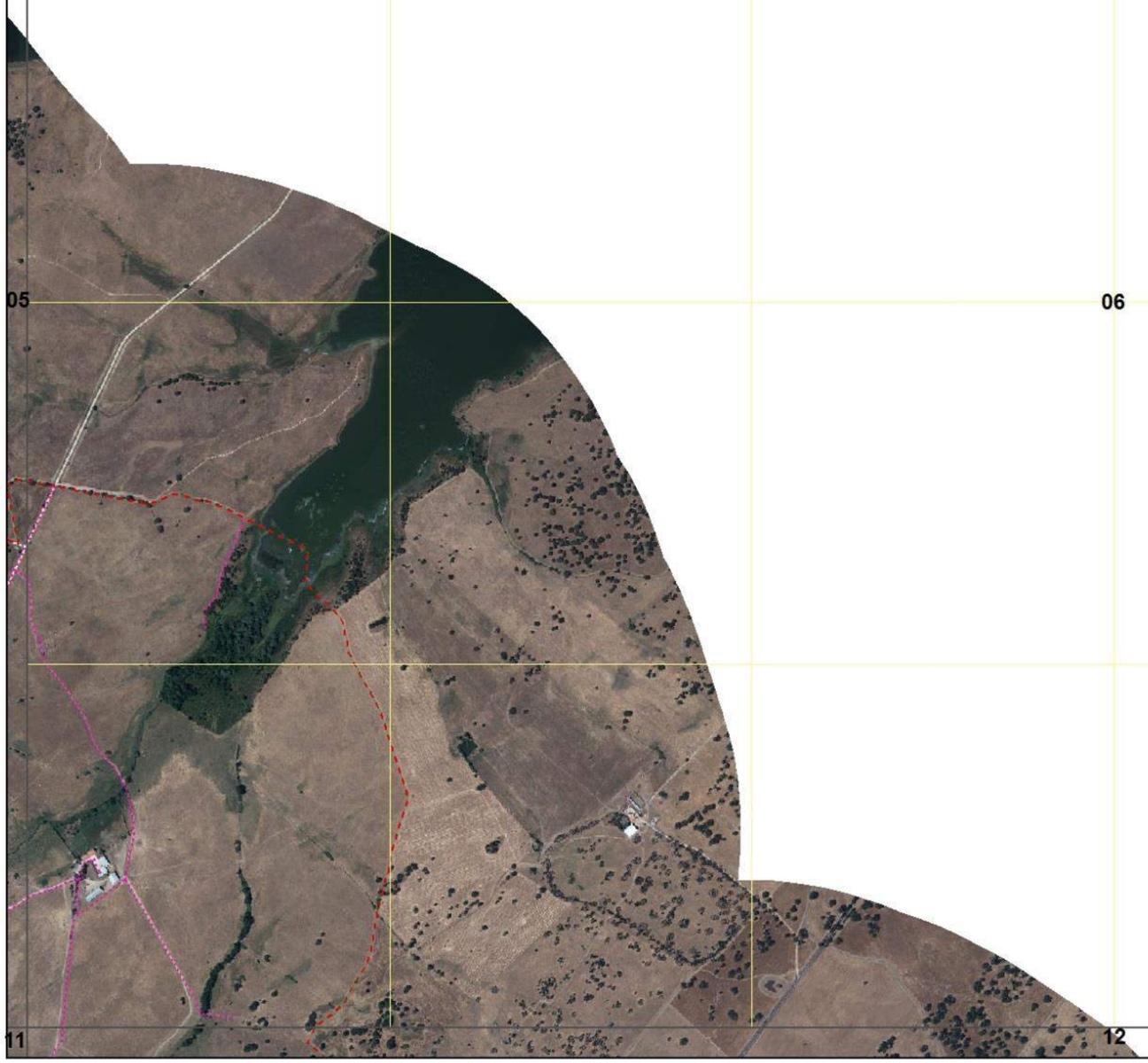


Xmin: 217000 | Ymin: 189000

CARTOGRAFIA DE APOIO À DECISÃO DO MUNICÍPIO DE ÉVORA (2019)

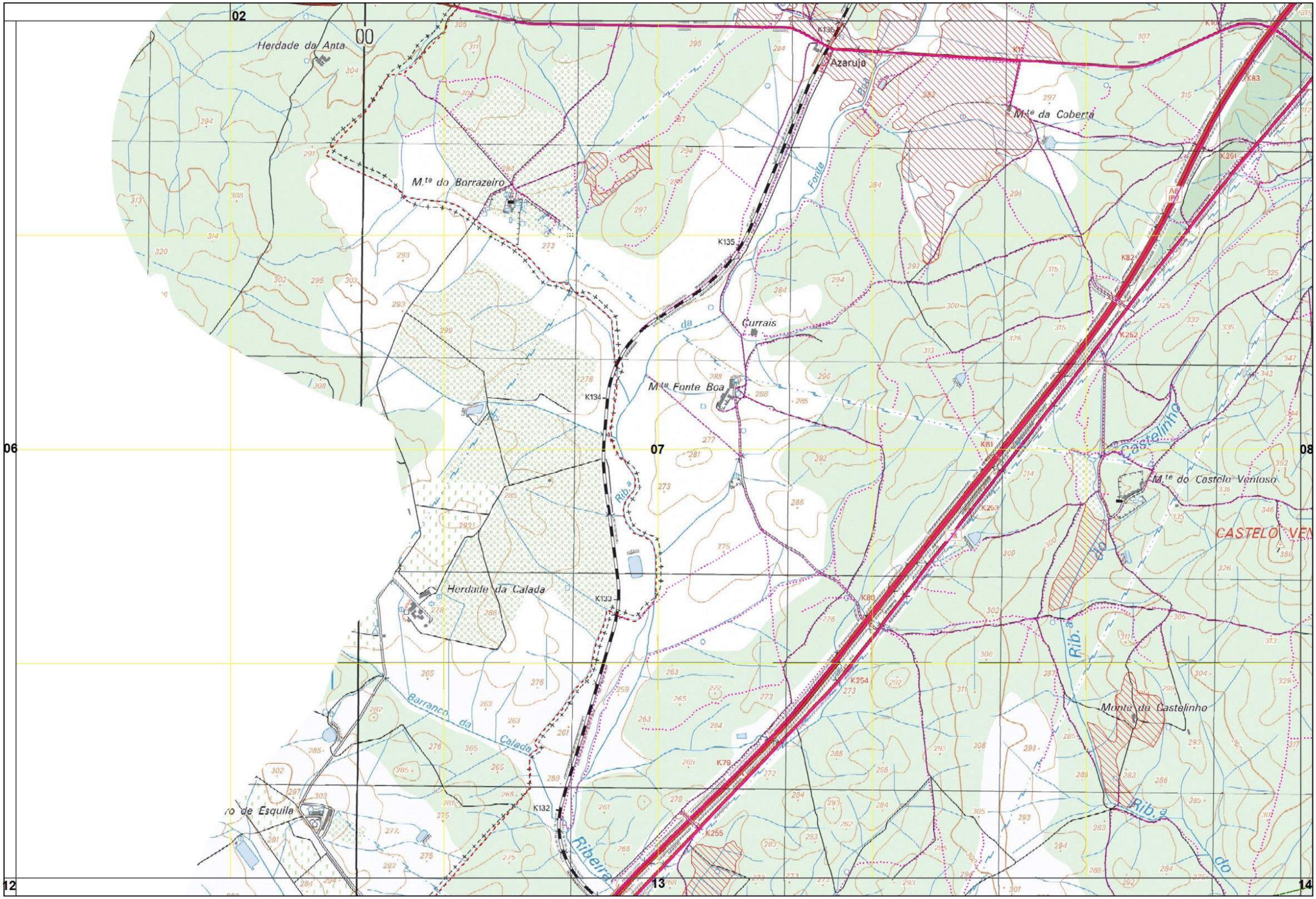


Xmin: 223000 | Ymin: 189000

CARTOGRAFIA DE APOIO À DECISÃO DO MUNICÍPIO DE ÉVORA (2019)

FOLHA 7/76

02
06
07
08
12
13
14

Parque Industrial
M.te do Bruno
Azarujinha
N. Sr.ª da Conceição
ETAR
Quinta de N. Sr.ª de Monserrat
M.te do Almo
Rib.ª
M.te do Mouco
Machoqueira
Bairro Novo
Q.ta de N. Sr.ª do Carmo
Quinta do Laranjal
Quinta de S. Miguel
Courelas da Azaruja
Machoqueira
M.te da Índia
M.te do Mouro
Quinta da Saudade
Courela dos Machados
Quinta da Águia
M.te da Camoeira
Horta do M.te Branco
M.te Branco
Quinta dos Ferreiras
M.te Ferrenhas de Cima
Horta da Camoeira
VENTOSO
M.te da Boavista
M.te dos Alpendres
Cabana das Éguas
Sr.ª dos Remédios
Paço da Quinta
PAÇO DA QUINTA
Paço da Quinta
Monte do Zambujal
M.te do Zambujalinho
Lar-Escola S. Francisco de Assis
Courelas da Toura
Quinta do Alto
Goulão
Raposeira
Courelas do Monte Branco
Monte Novo
Monte da Tourinha
Ribeiro do Poço Velho
Barranco
Pinheiro
Touro
Tourinha
Zambujal
B.co da Courela
Machoqueira
Azarujinha
Rib.ª do Poço Velho
Ribeiro do Pinheiro
07
08
09
10
13
14
15
K8
K7
K6
K5
K4

Xmin: 229000| Ymin: 189000

CARTOGRAFIA DE APOIO À DECISÃO DO MUNICÍPIO DE ÉVORA (2019)

FOLHA 8/76




Xmin: 229000| Ymin: 189000

CARTOGRAFIA DE APOIO À DECISÃO DO MUNICÍPIO DE ÉVORA (2019)

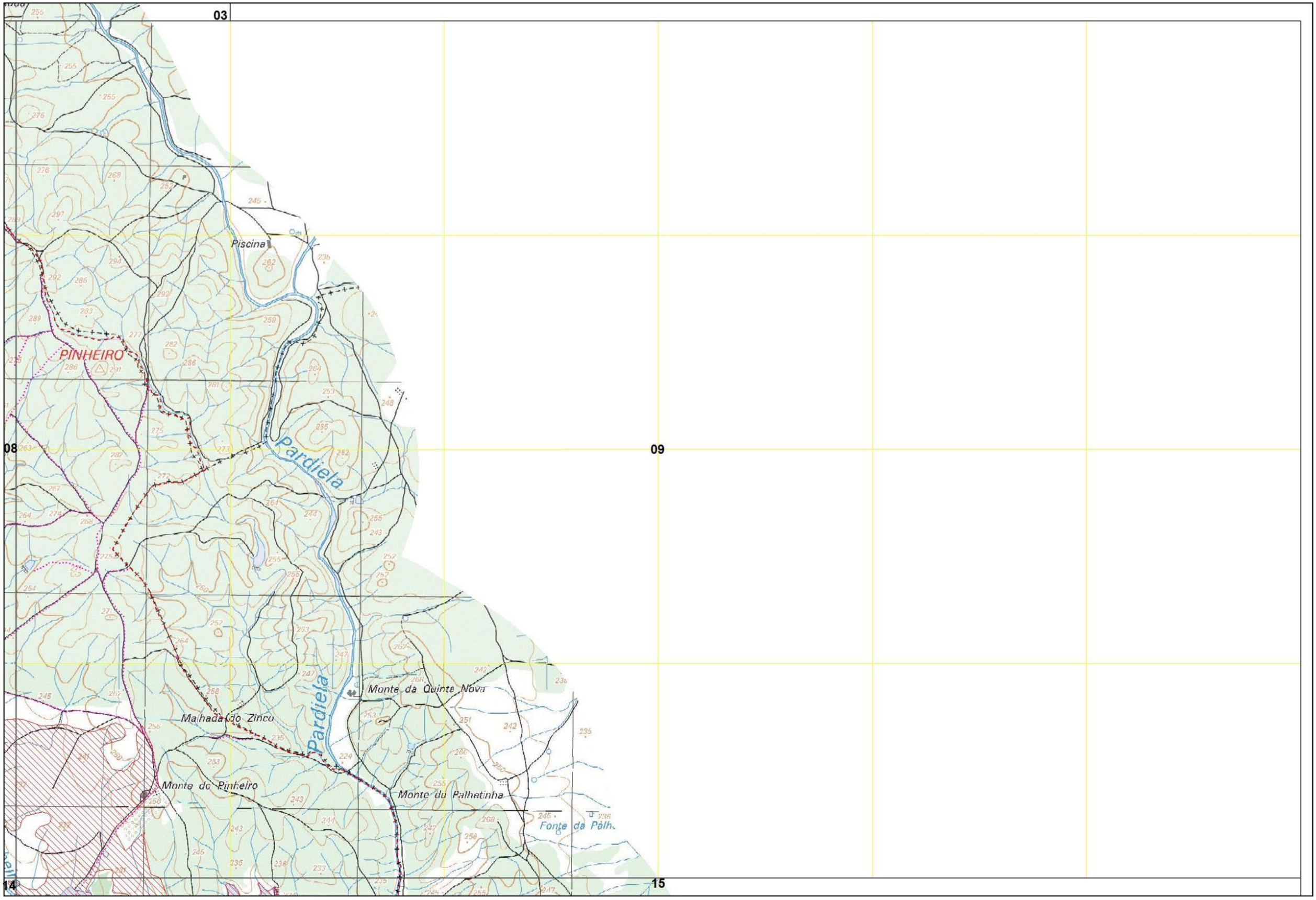


Xmin: 235000 | Ymin: 189000

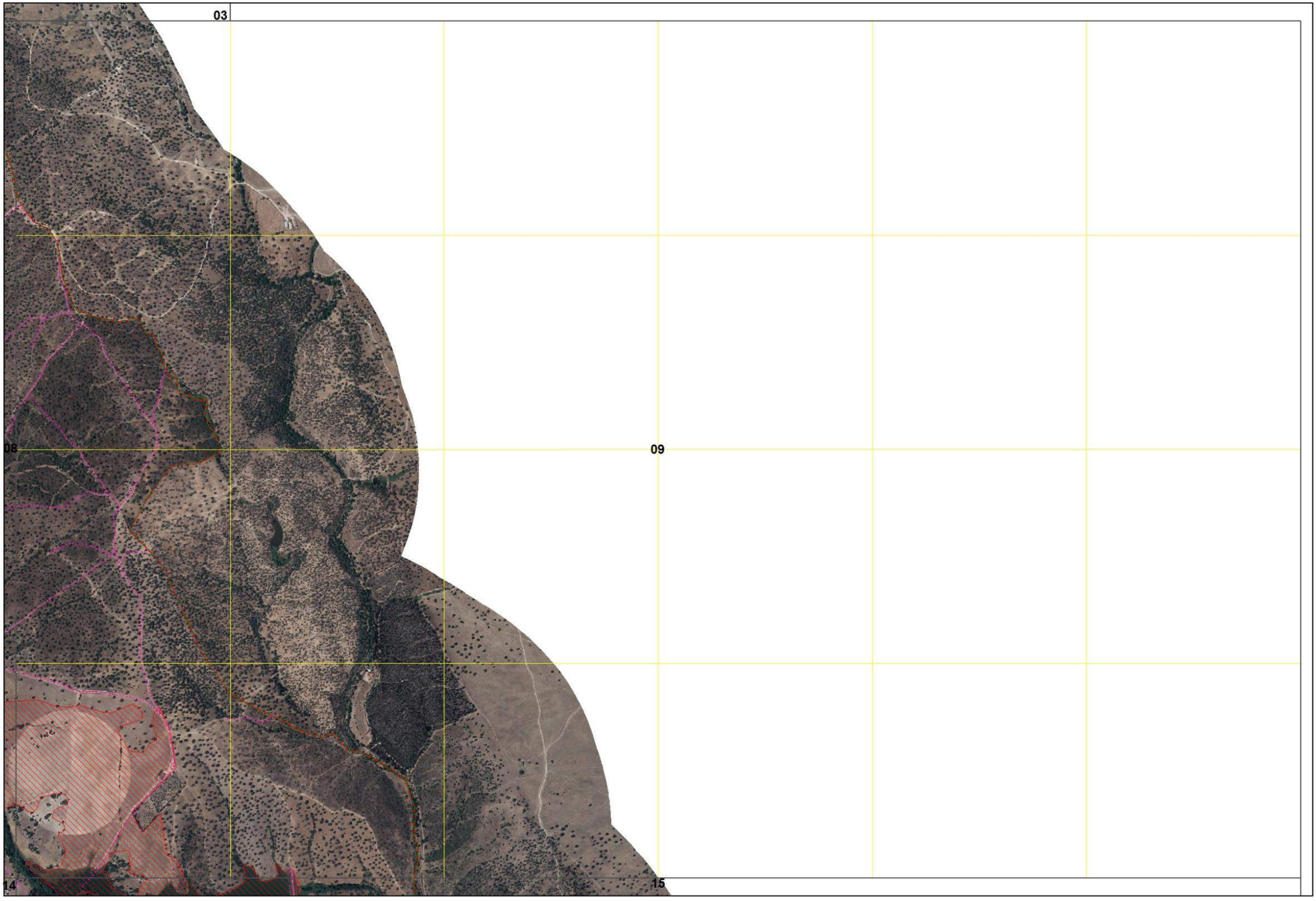


Xmin: 235000 | Ymin: 189000

CARTOGRAFIA DE APOIO À DECISÃO DO MUNICÍPIO DE ÉVORA (2019)

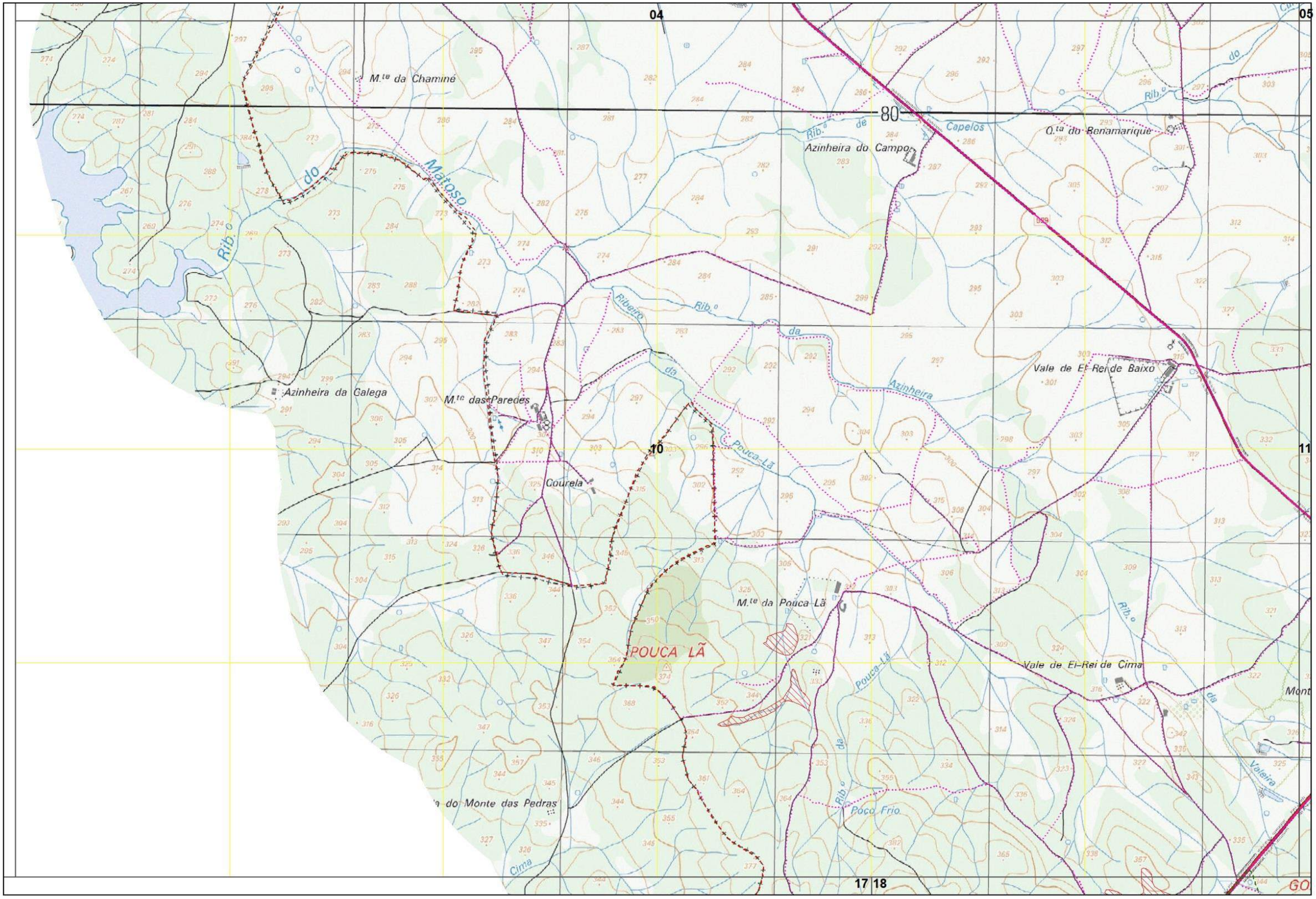


Xmin: 205000 | Ymin: 185000

CARTOGRAFIA DE APOIO À DECISÃO DO MUNICÍPIO DE ÉVORA (2019)

FOLHA 10/76

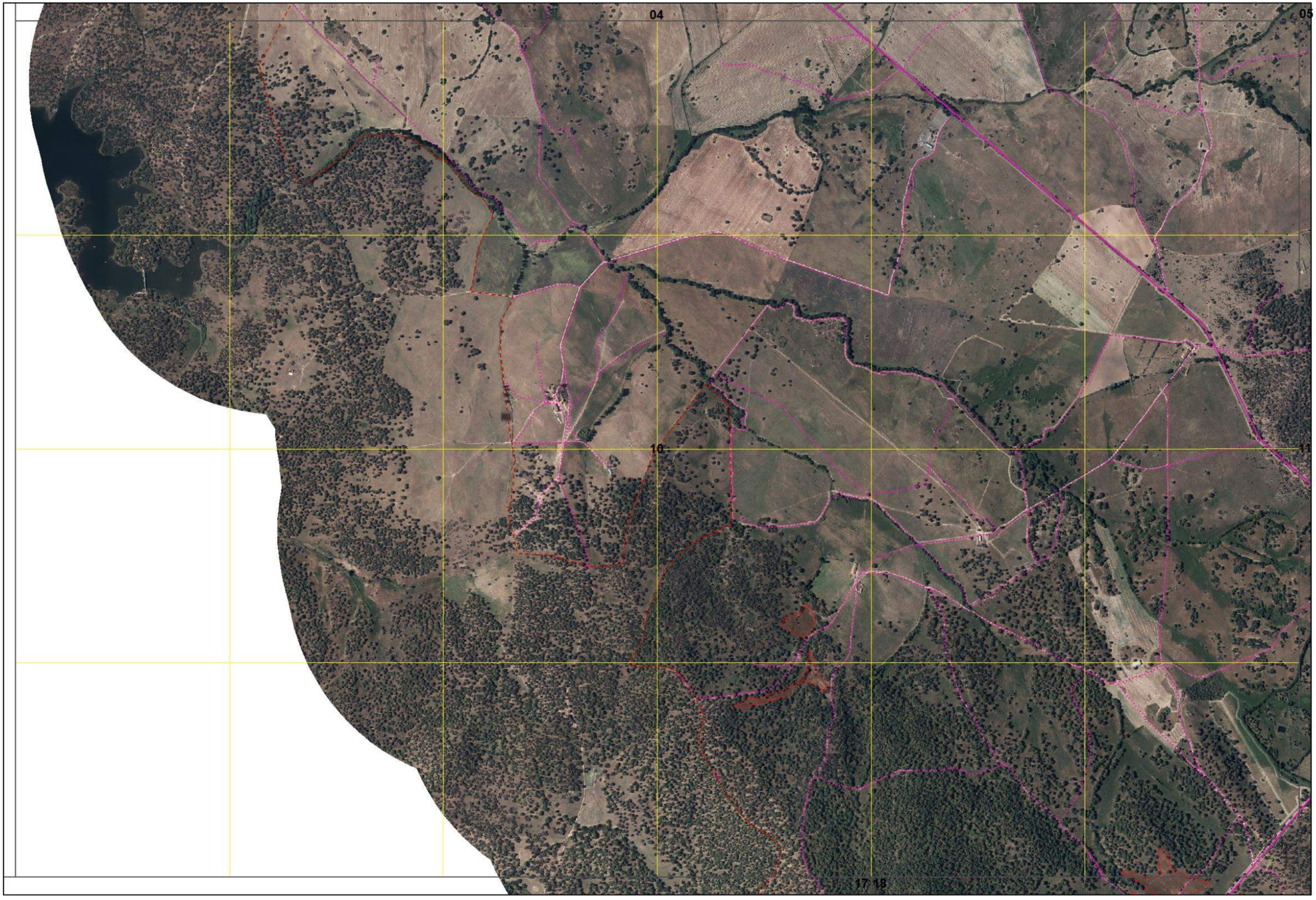


Xmin: 205000 | Ymin: 185000

CARTOGRAFIA DE APOIO À DECISÃO DO MUNICÍPIO DE ÉVORA (2019)

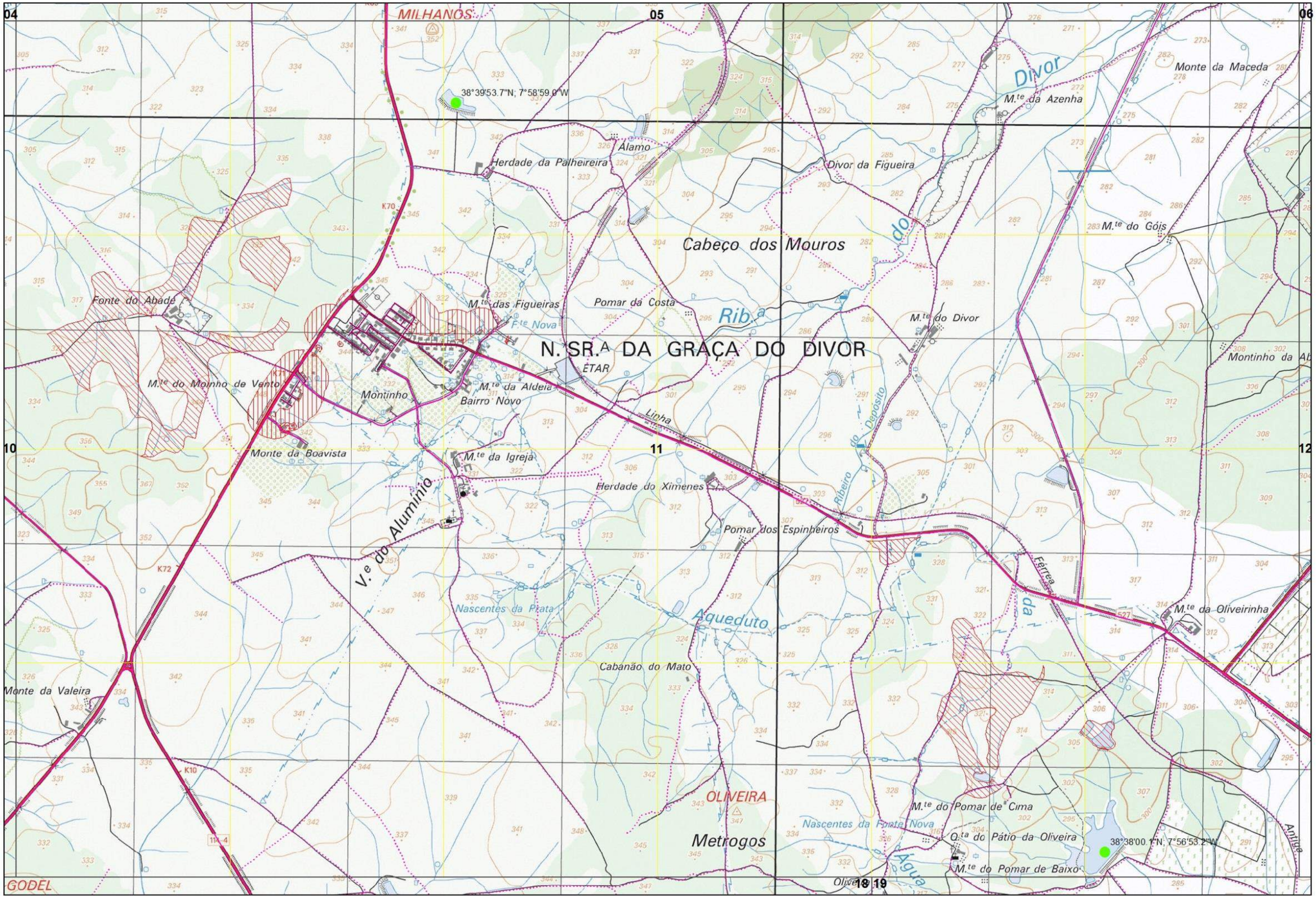


Xmin: 211000 | Ymin: 185000

CARTOGRAFIA DE APOIO À DECISÃO DO MUNICÍPIO DE ÉVORA (2019)

FOLHA 11/76

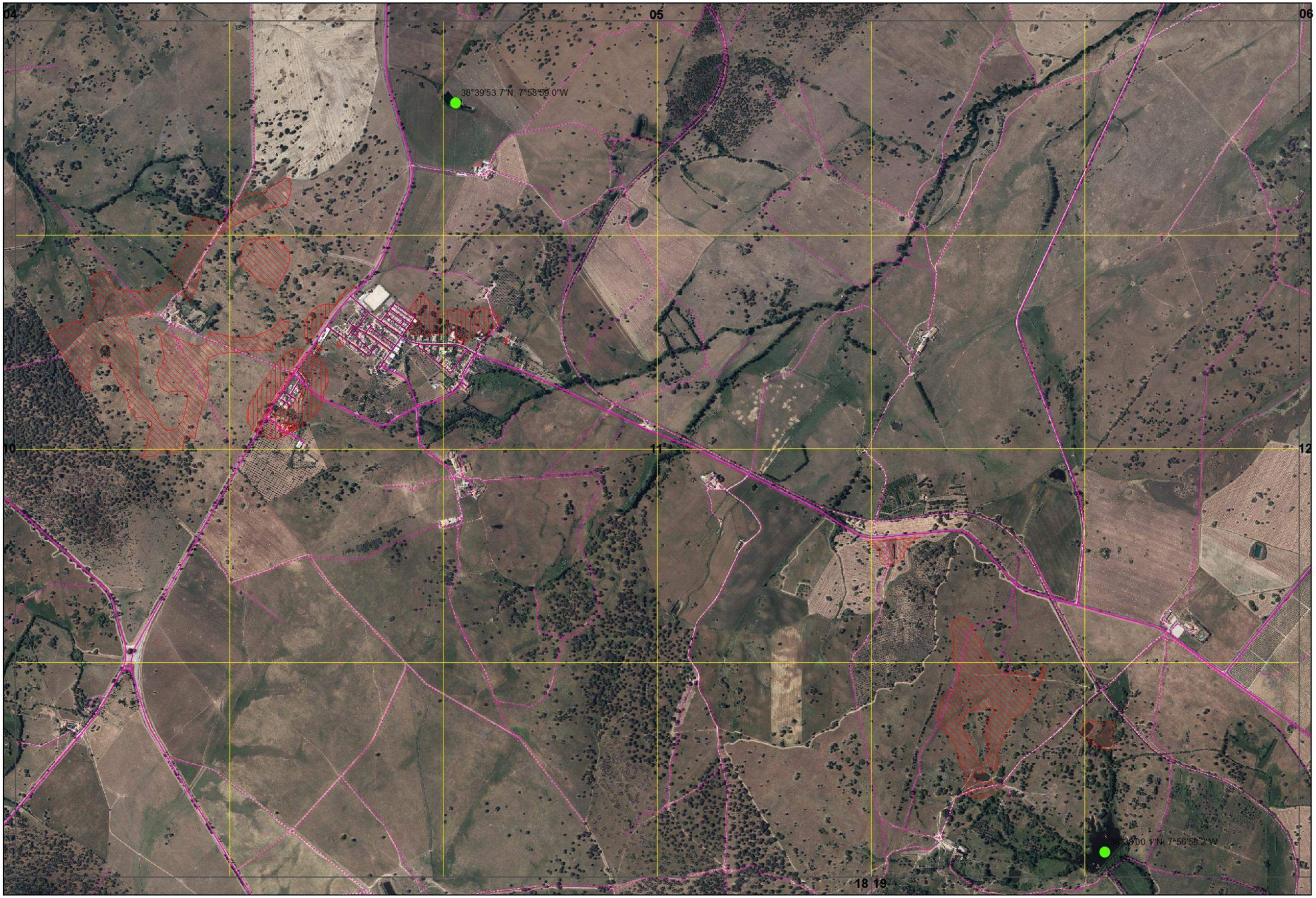


Xmin: 211000 | Ymin: 185000

CARTOGRAFIA DE APOIO À DECISÃO DO MUNICÍPIO DE ÉVORA (2019)

FOLHA 11/76

Xmin: 217000 | Ymin: 185000

CARTOGRAFIA DE APOIO À DECISÃO DO MUNICÍPIO DE ÉVORA (2019)

FOLHA 12/76

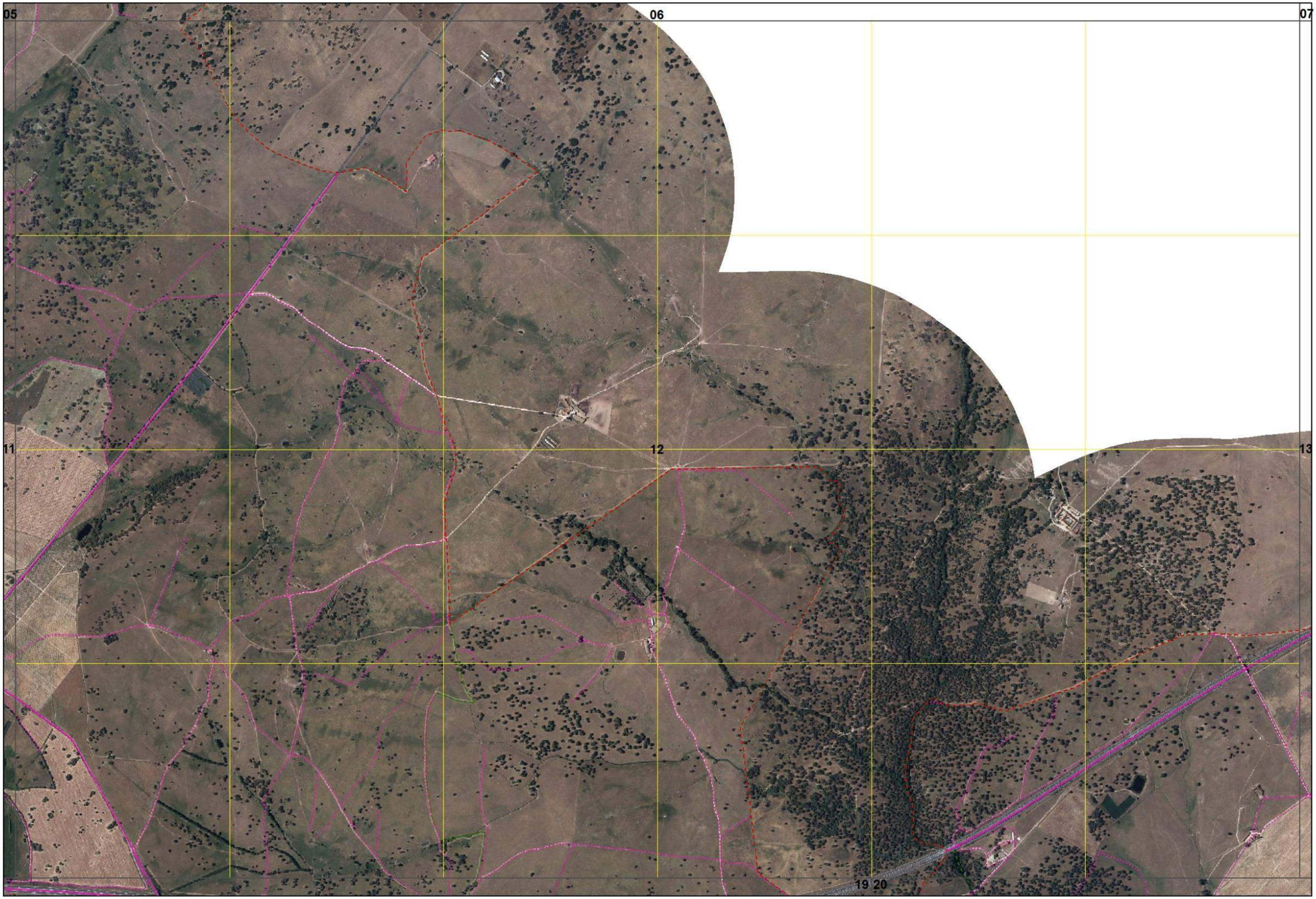


Xmin: 217000 | Ymin: 185000

CARTOGRAFIA DE APOIO À DECISÃO DO MUNICÍPIO DE ÉVORA (2019)

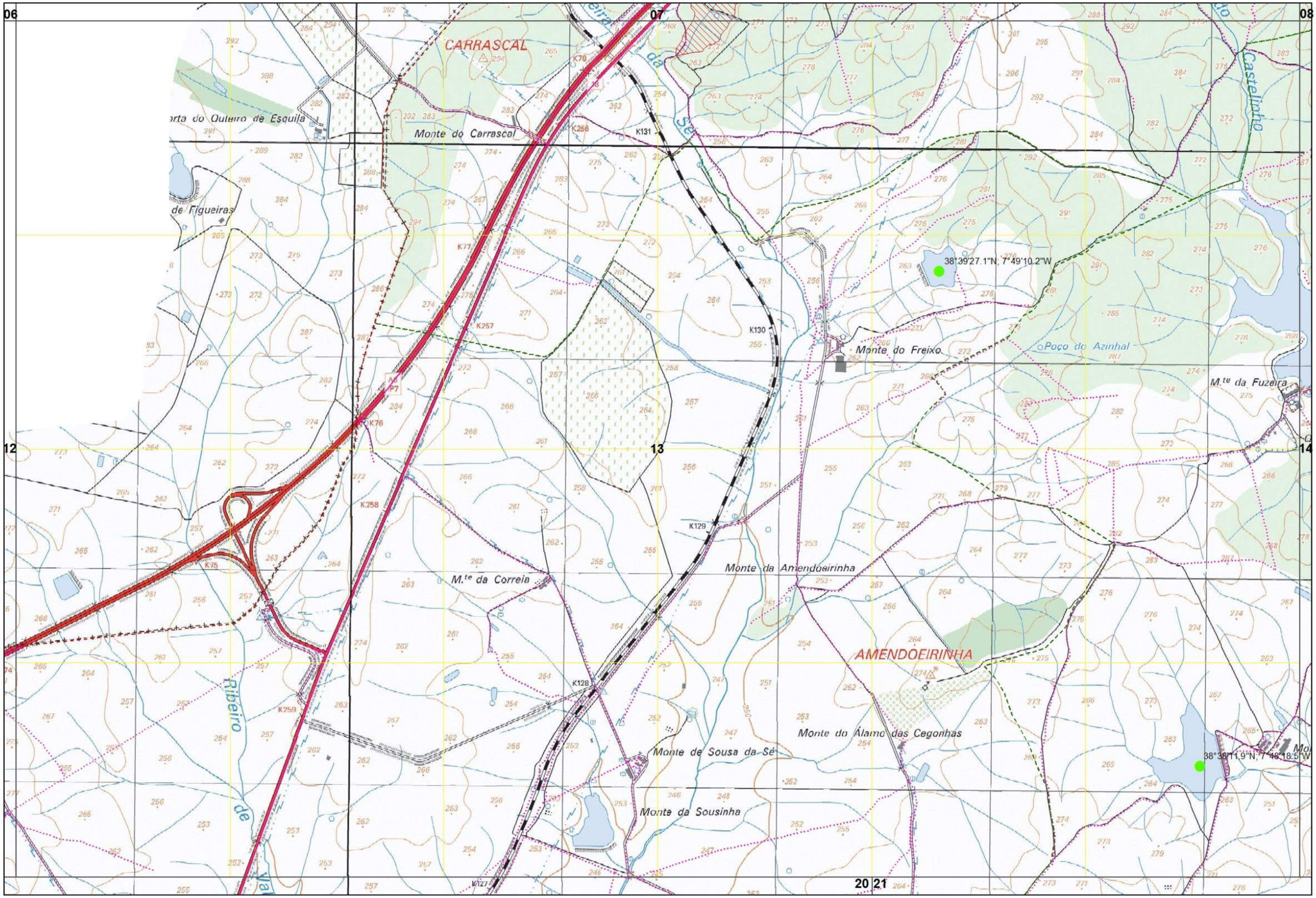
06
07
08
12
13
14
20
21
CARRASCAL
Monte do Carrascal
orta do Outeiro de Esquila
de Figueiras
K79
K256
K131
K77
K257
K130
Monte do Freixo
Poço do Azinhal
M.te da Fuzeira
38°39'27.1"N, 7°49'10.2"W
Castelinho
P7
K76
K258
K75
K129
M.te da Correia
Monte da Amendoeirinha
AMENDOEIRINHA
K128
Ribeiro
K259
Monte do Álamo das Cegonhas
Monte de Sousa da-Sé
Monte da Sousinha
38°38'11.9"N, 7°48'18.5"W
K127

Xmin: 223000 | Ymin: 185000

CARTOGRAFIA DE APOIO À DECISÃO DO MUNICÍPIO DE ÉVORA (2019)

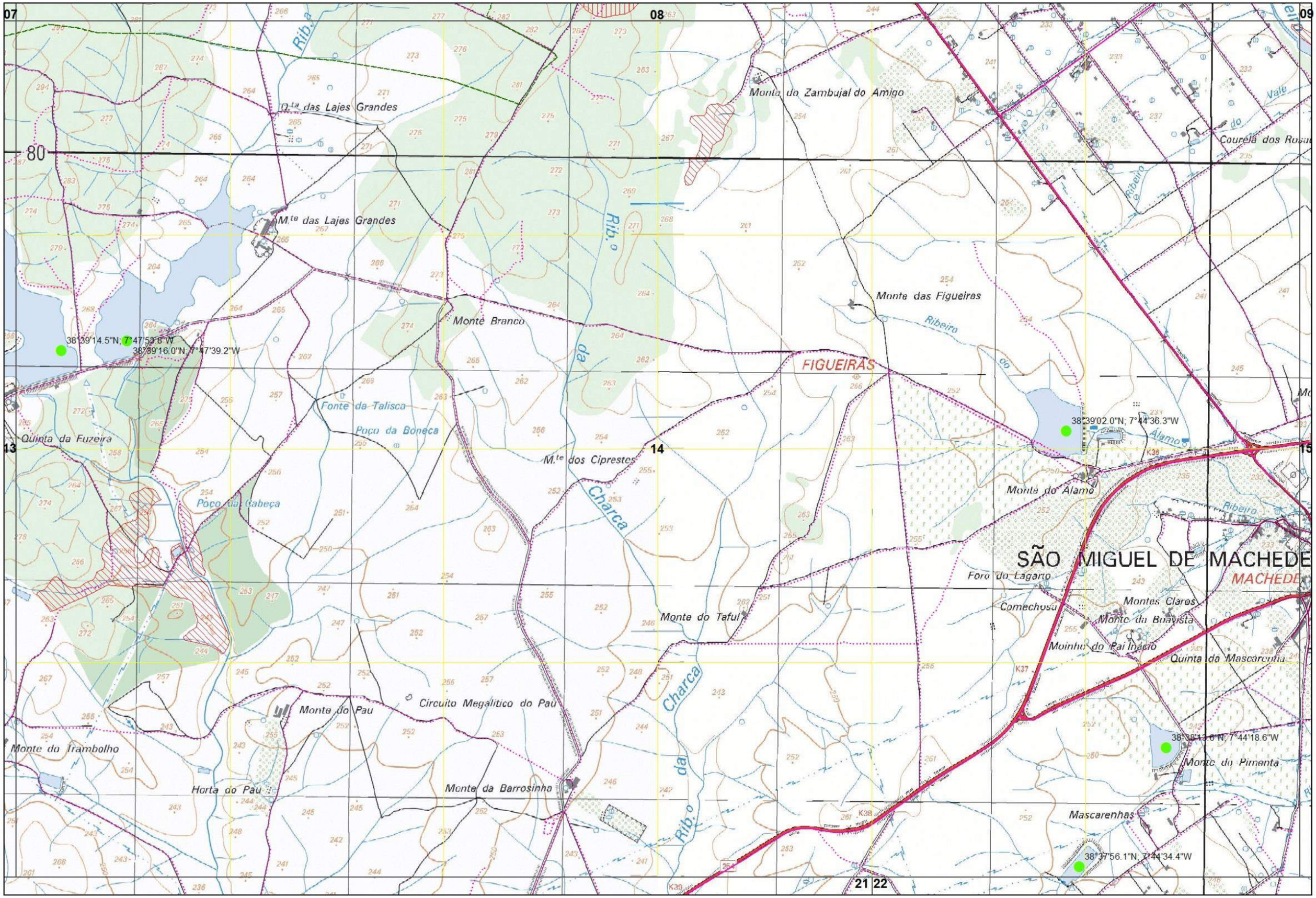


Xmin: 229000 | Ymin: 185000

CARTOGRAFIA DE APOIO À DECISÃO DO MUNICÍPIO DE ÉVORA (2019)

FOLHA 14/76

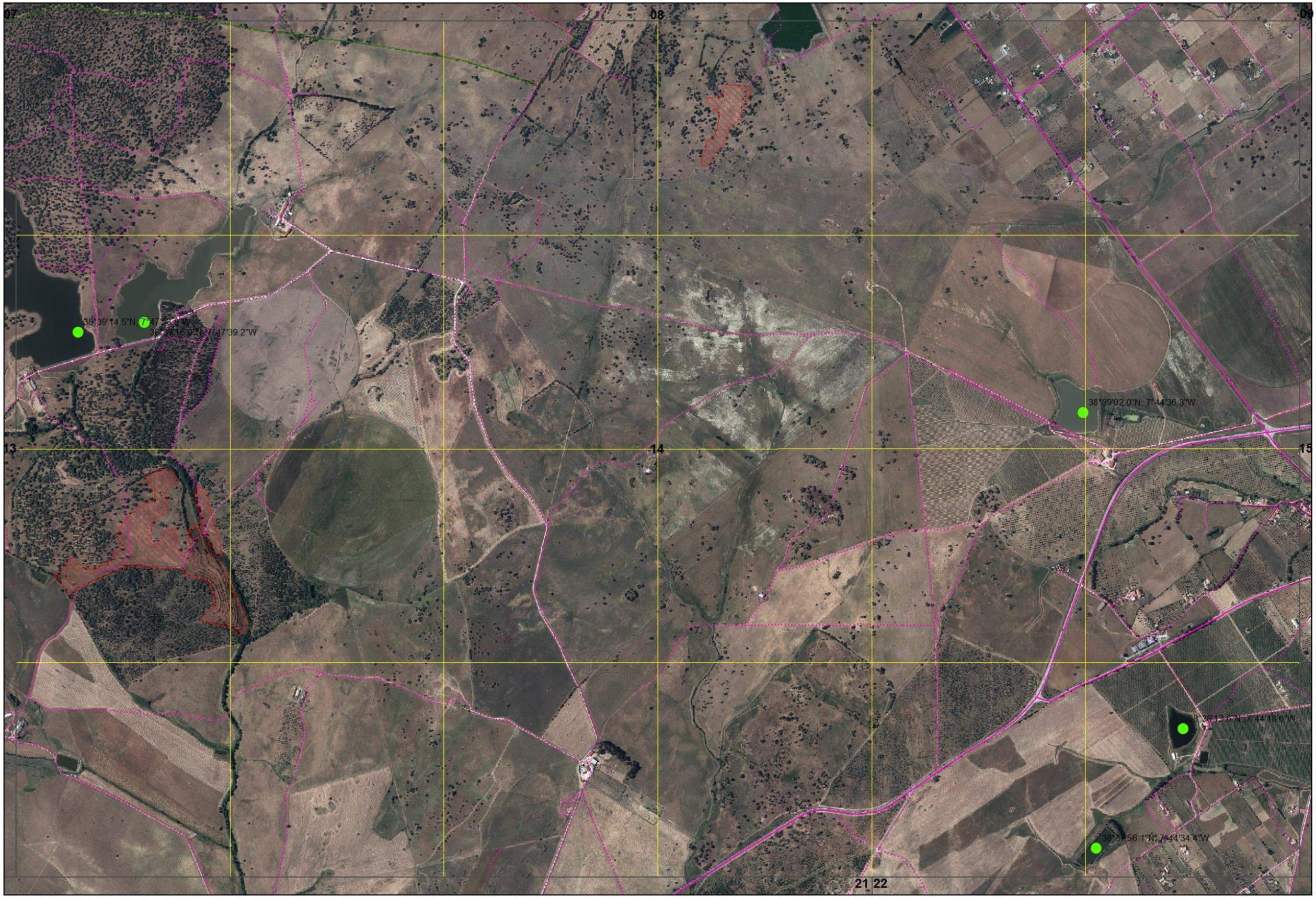
07
08
09
13
14
15
21
22
38°39'14.5"N 7°47'
38°39'16.0"N 7°47'39.2"W
38°39'02.0"N 7°44'36.3"W
38°38'56.1"N 7°44'34.4"W

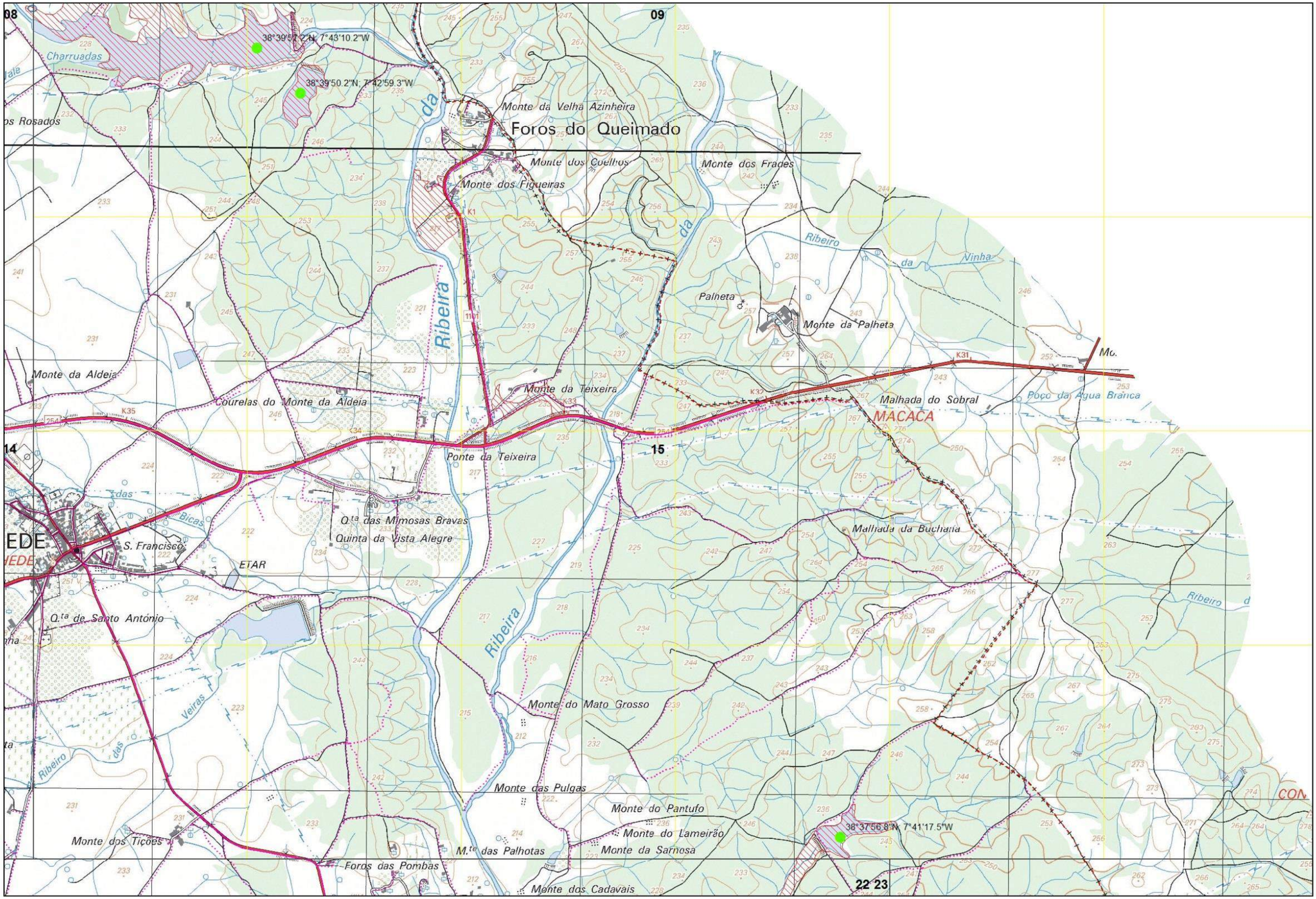


Xmin: 235000 | Ymin: 185000

CARTOGRAFIA DE APOIO À DECISÃO DO MUNICÍPIO DE ÉVORA (2019)

FOLHA 15/76

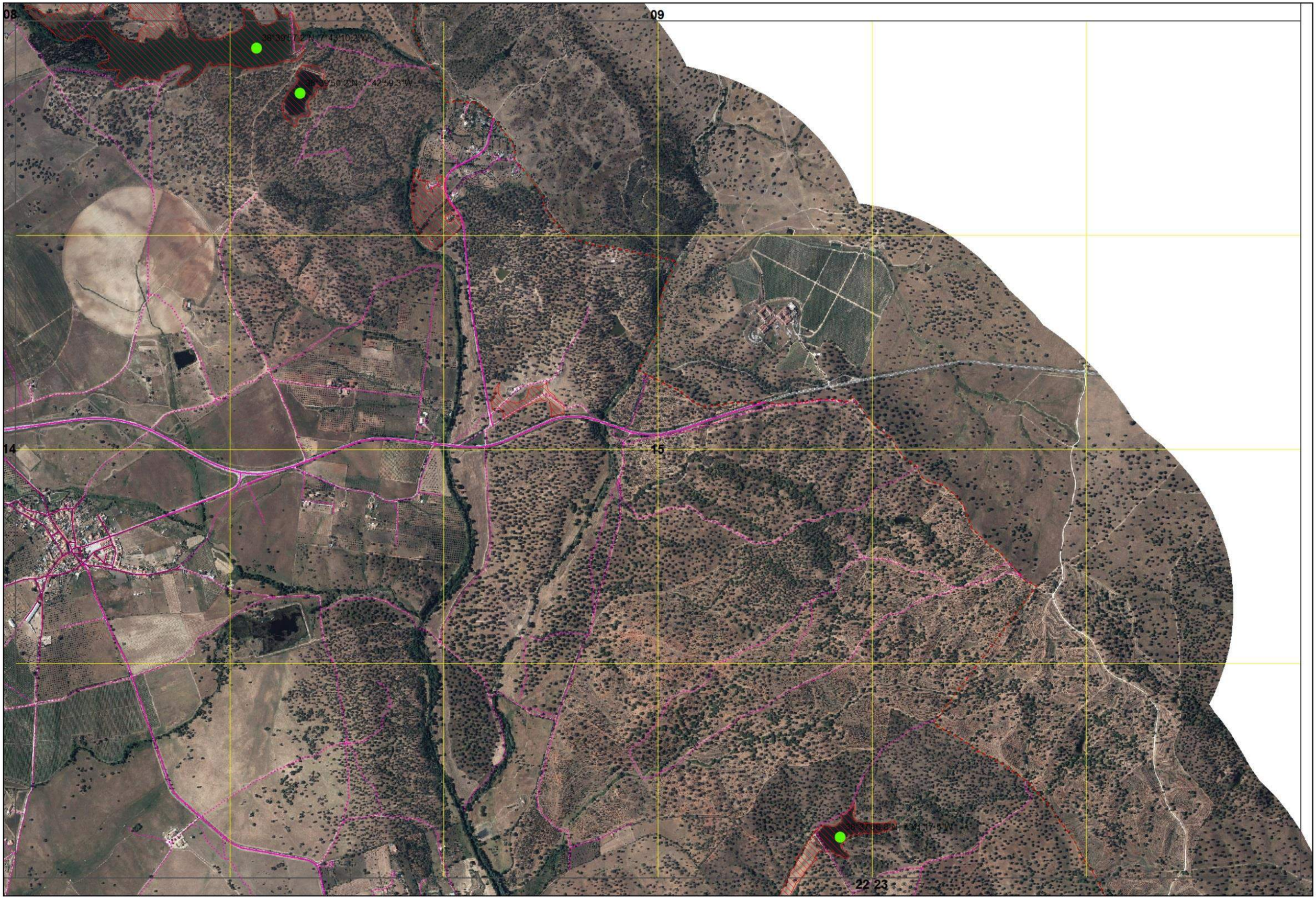


Xmin: 235000 | Ymin: 185000

CARTOGRAFIA DE APOIO À DECISÃO DO MUNICÍPIO DE ÉVORA (2019)

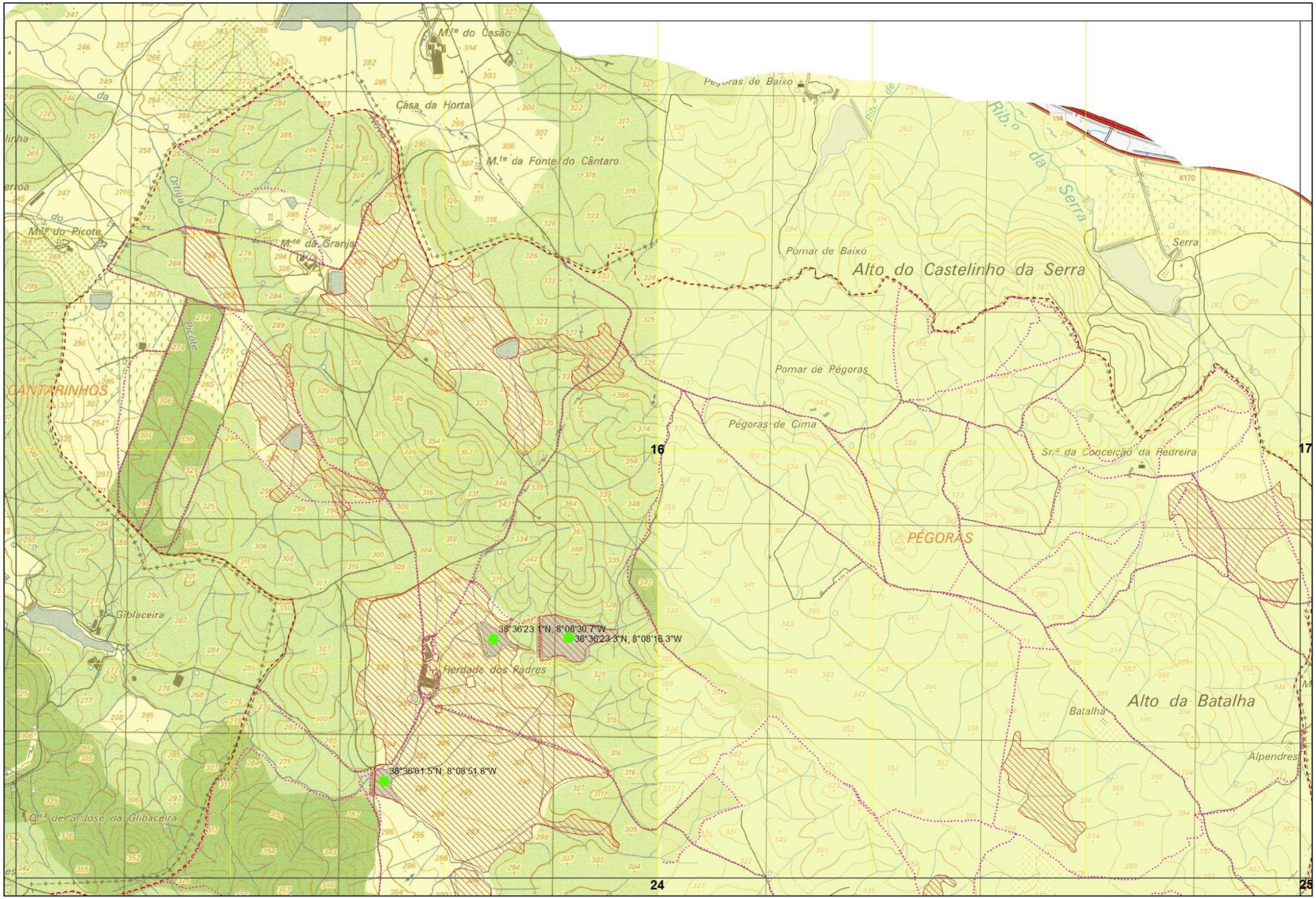


Xmin: 197000 | Ymin: 181000

CARTOGRAFIA DE APOIO À DECISÃO DO MUNICÍPIO DE ÉVORA (2019)

FOLHA 16/76

16

17

38°36'23.1"N, 8°08'30.7"W

38°36'23.3"N, 8°08'16.3"W

38°36'01.5"N, 8°08'51.8"W

24

25

Xmin: 197000 | Ymin: 181000

CARTOGRAFIA DE APOIO À DECISÃO DO MUNICÍPIO DE ÉVORA (2019)

FOLHA 16/76

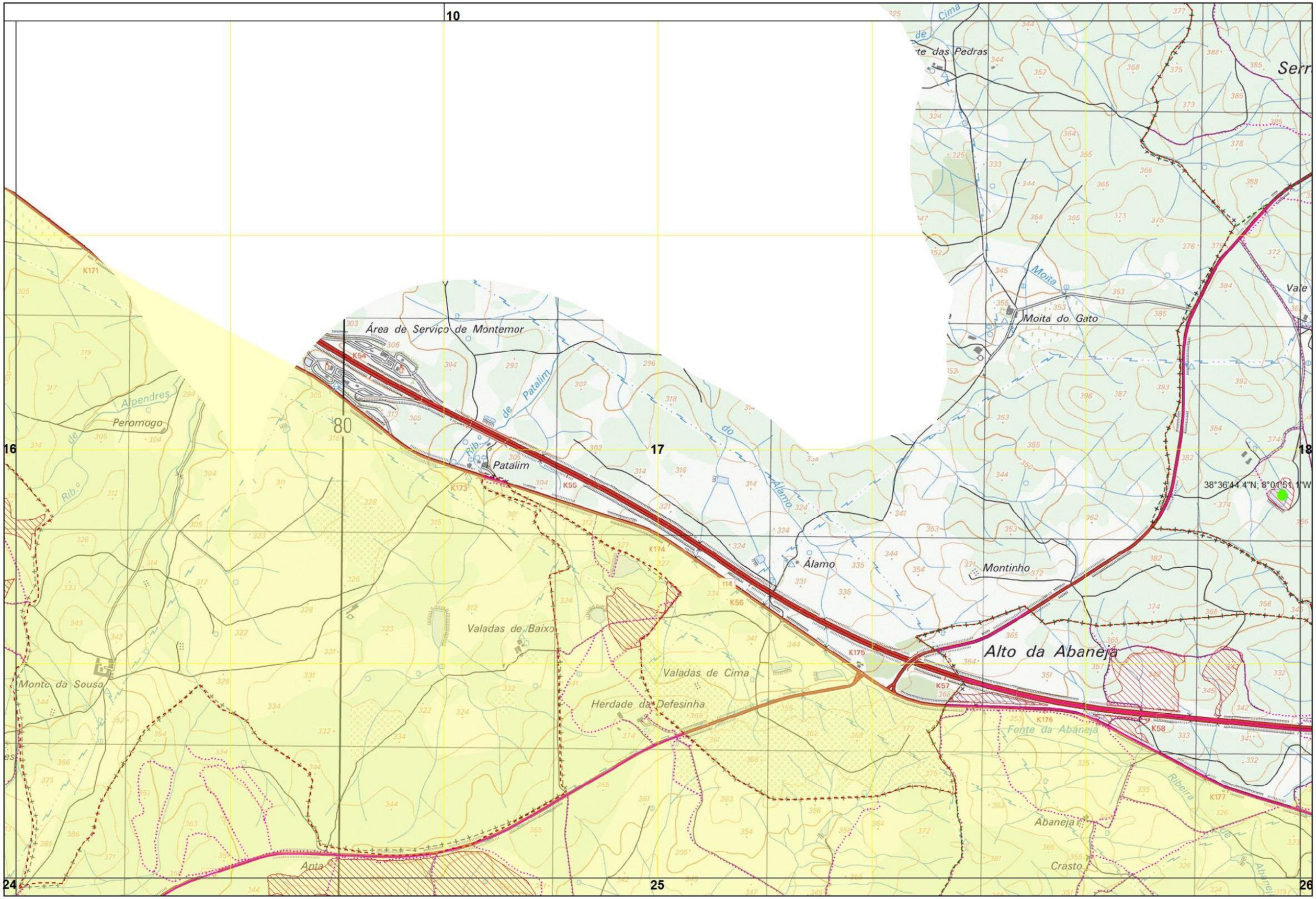


Xmin: 203000 | Ymin: 181000

CARTOGRAFIA DE APOIO À DECISÃO DO MUNICÍPIO DE ÉVORA (2019)

FOLHA 17/76

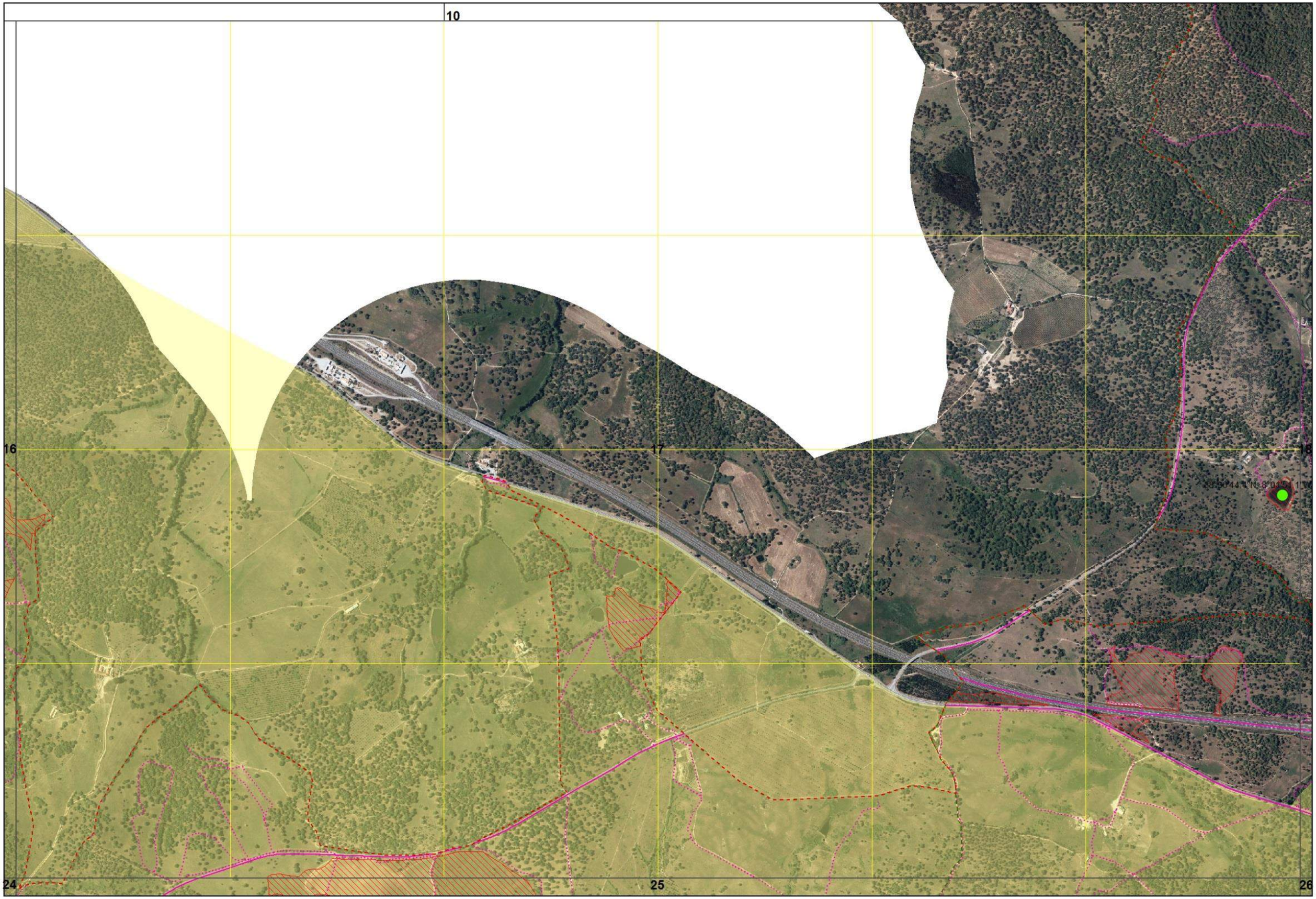


Xmin: 203000 | Ymin: 181000

CARTOGRAFIA DE APOIO À DECISÃO DO MUNICÍPIO DE ÉVORA (2019)

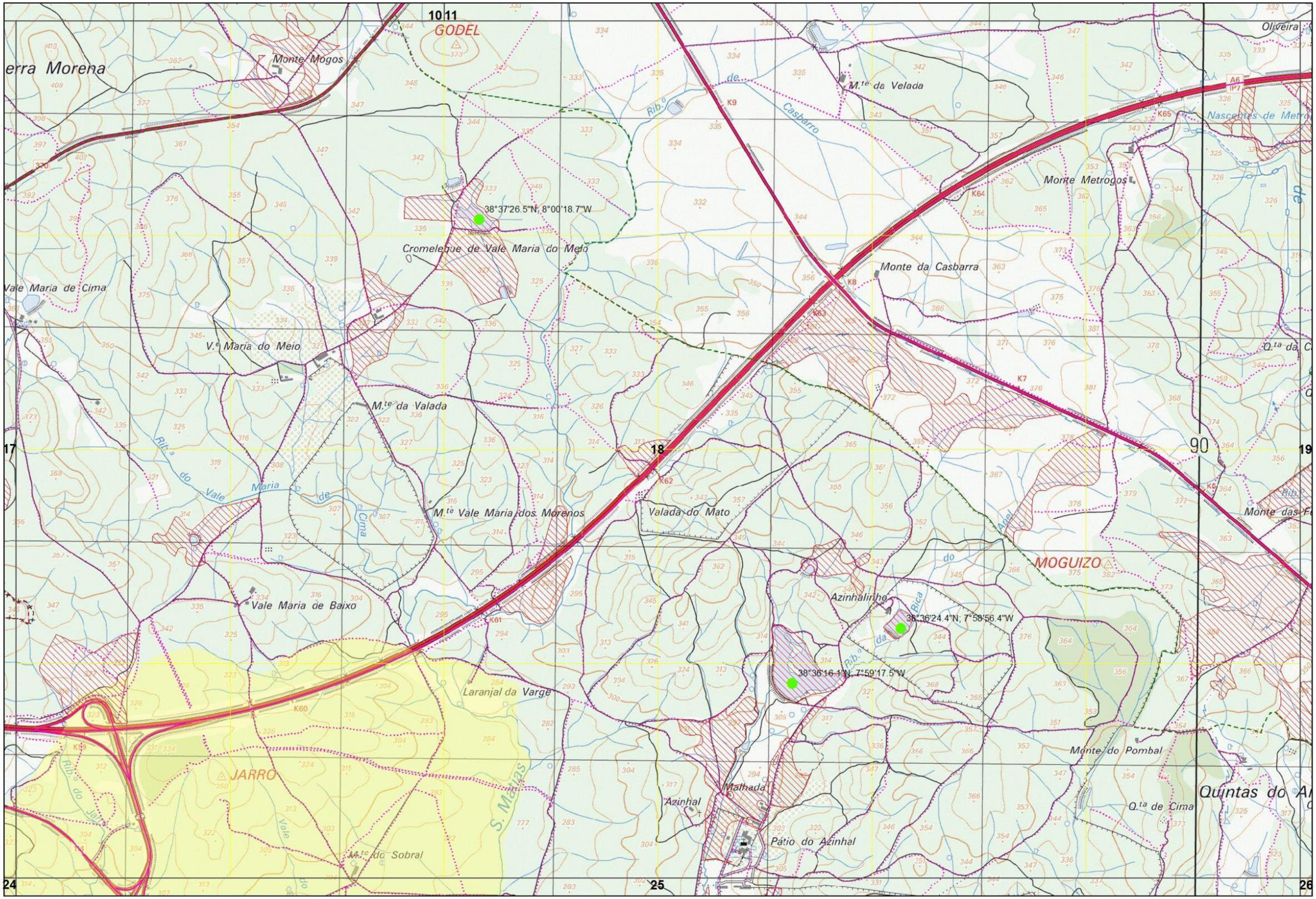


Xmin: 209000 | Ymin: 181000

CARTOGRAFIA DE APOIO À DECISÃO DO MUNICÍPIO DE ÉVORA (2019)

FOLHA 18/76

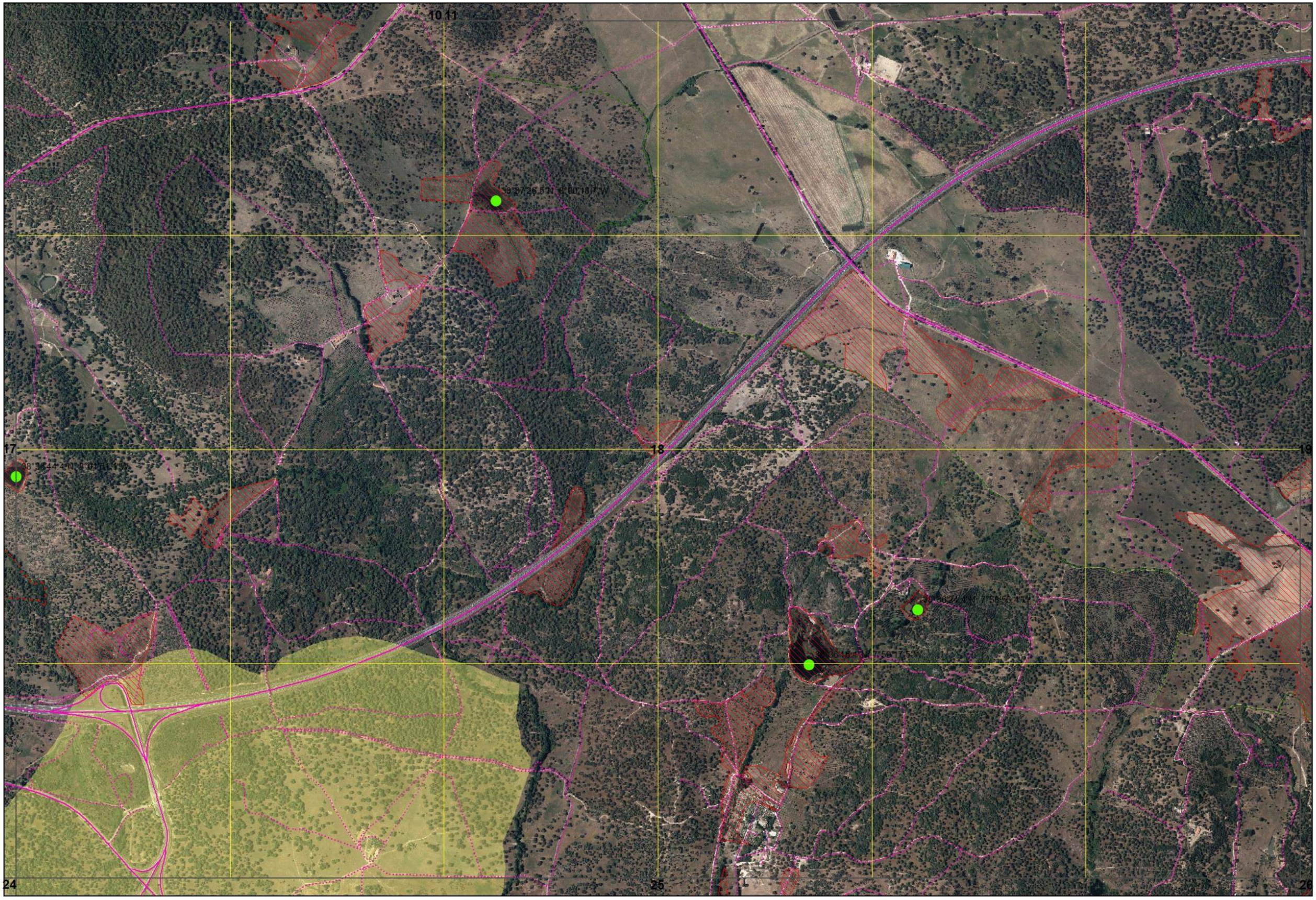


Xmin: 209000 | Ymin: 181000

CARTOGRAFIA DE APOIO À DECISÃO DO MUNICÍPIO DE ÉVORA (2019)

FOLHA 18/76

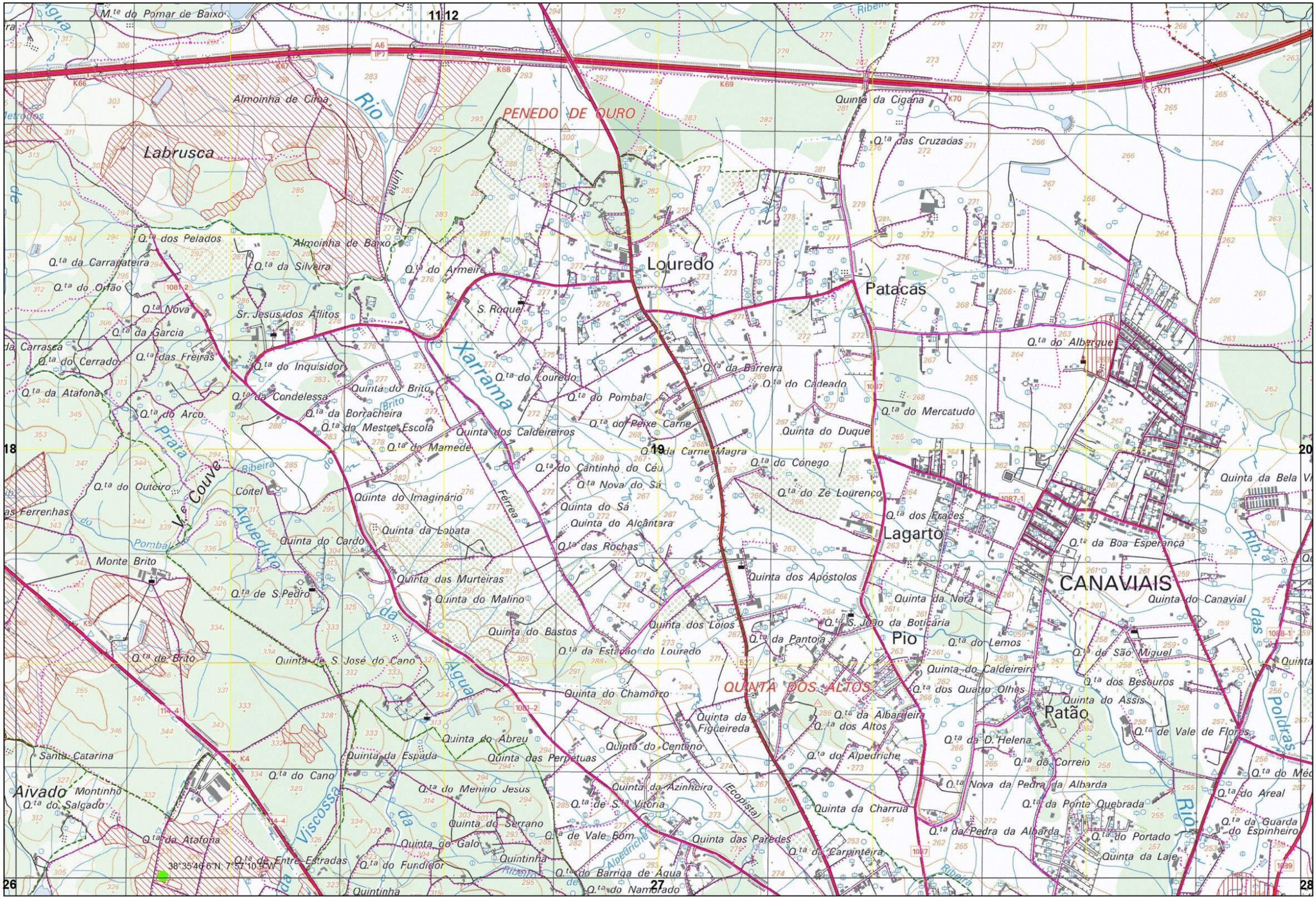


Xmin: 215000| Ymin: 181000

CARTOGRAFIA DE APOIO À DECISÃO DO MUNICÍPIO DE ÉVORA (2019)

FOLHA 19/76

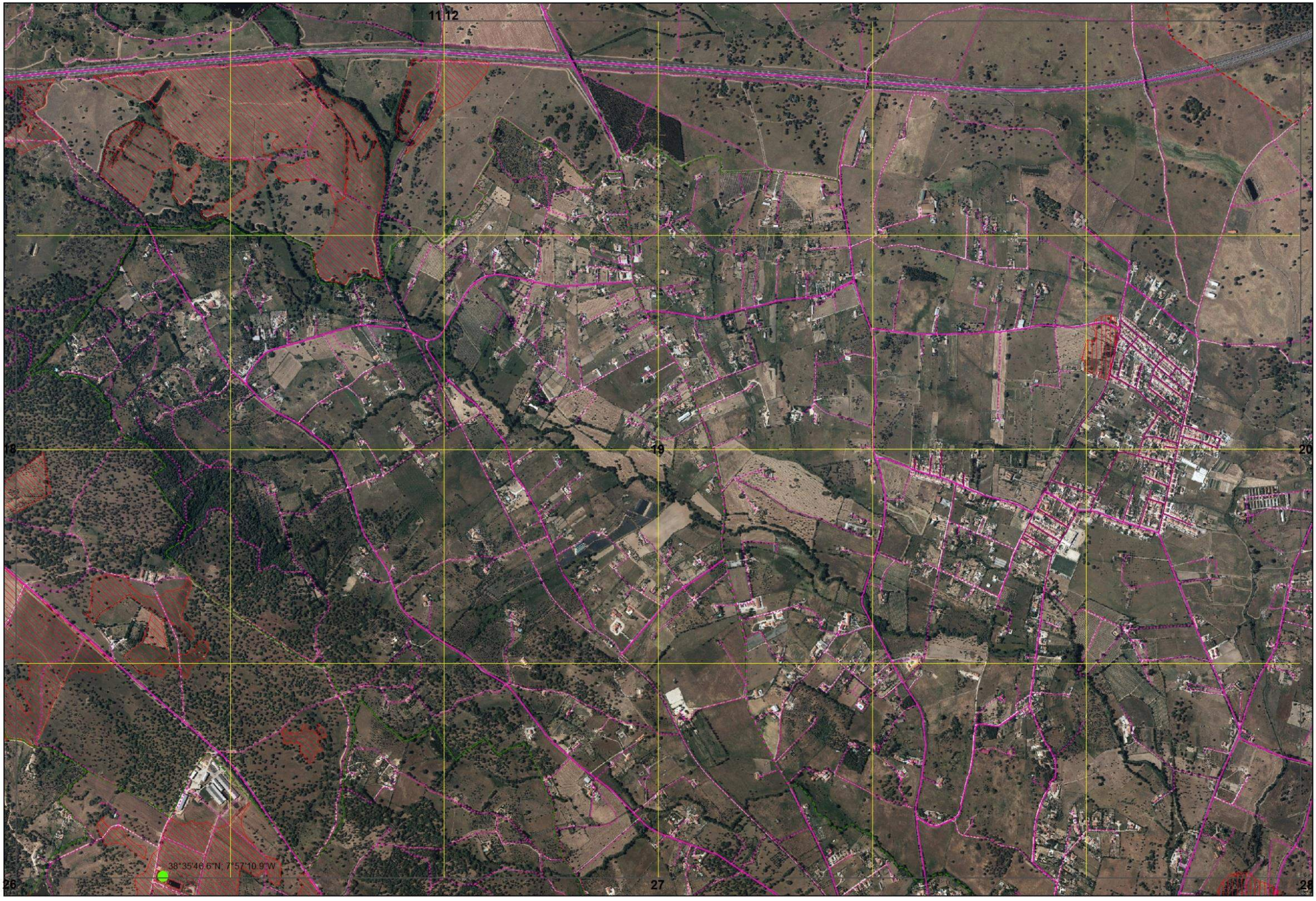


Xmin: 215000| Ymin: 181000

CARTOGRAFIA DE APOIO À DECISÃO DO MUNICÍPIO DE ÉVORA (2019)

FOLHA 19/76

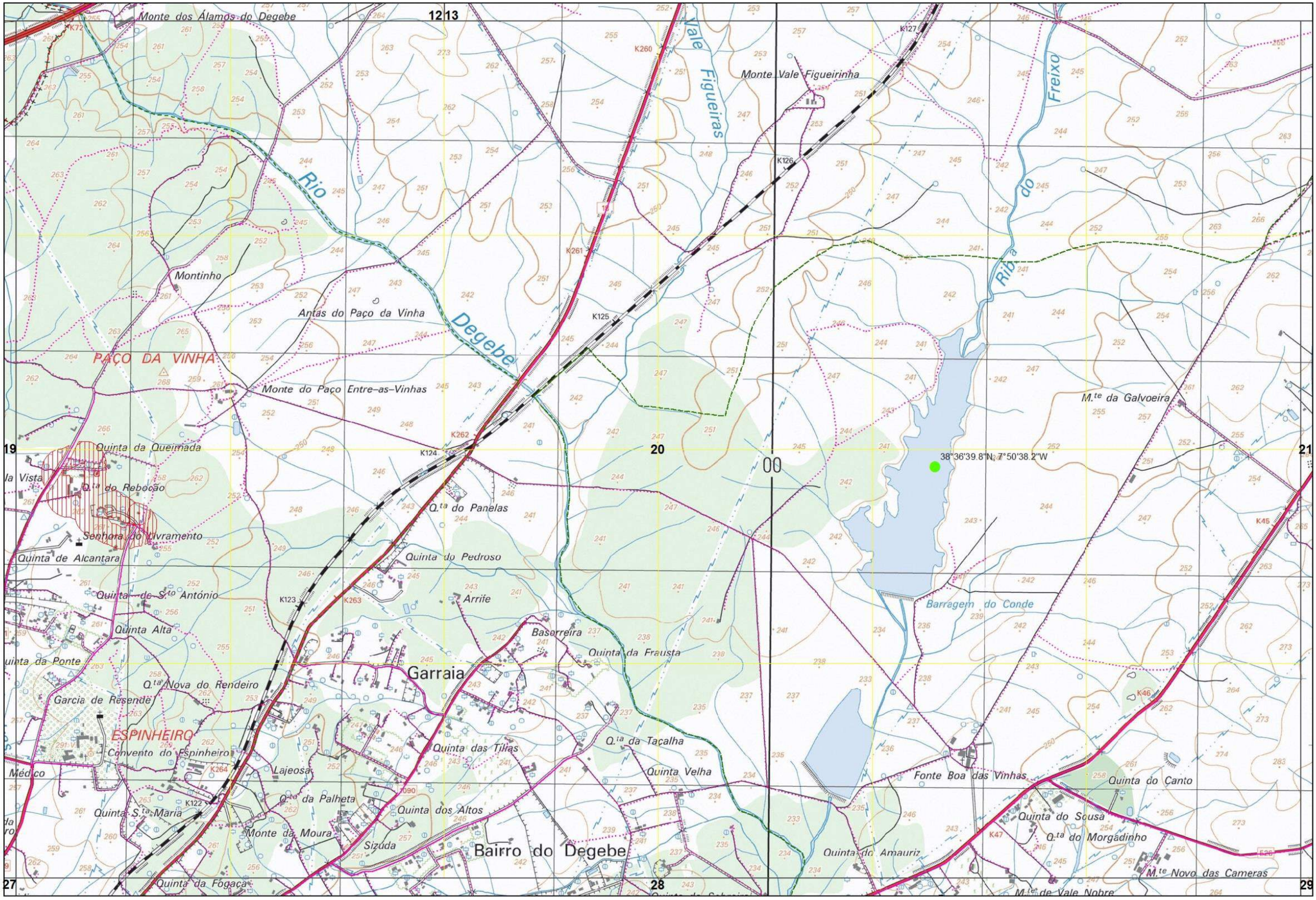


Xmin: 221000 | Ymin: 181000

CARTOGRAFIA DE APOIO À DECISÃO DO MUNICÍPIO DE ÉVORA (2019)

FOLHA 20/76

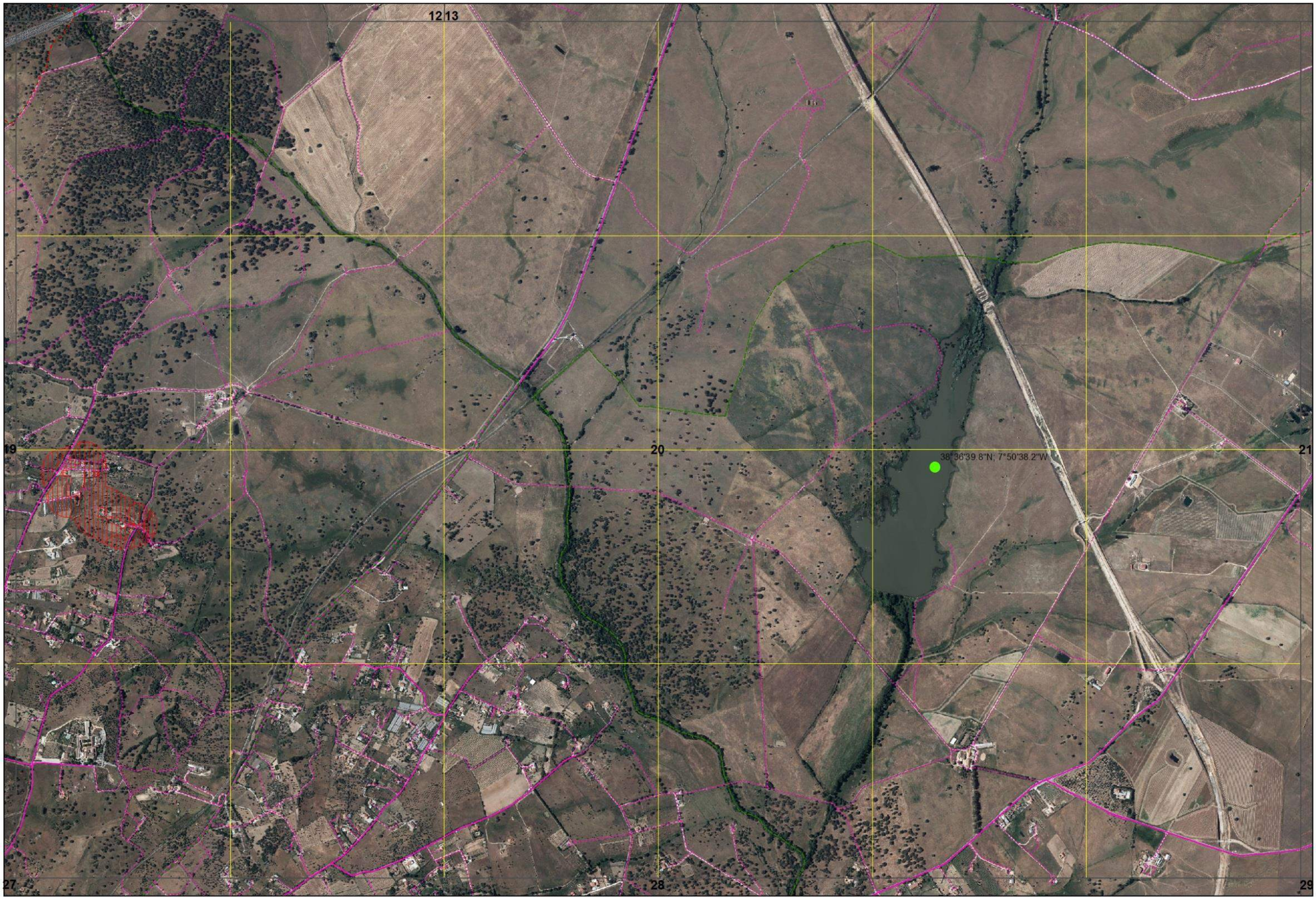


Xmin: 221000 | Ymin: 181000

CARTOGRAFIA DE APOIO À DECISÃO DO MUNICÍPIO DE ÉVORA (2019)

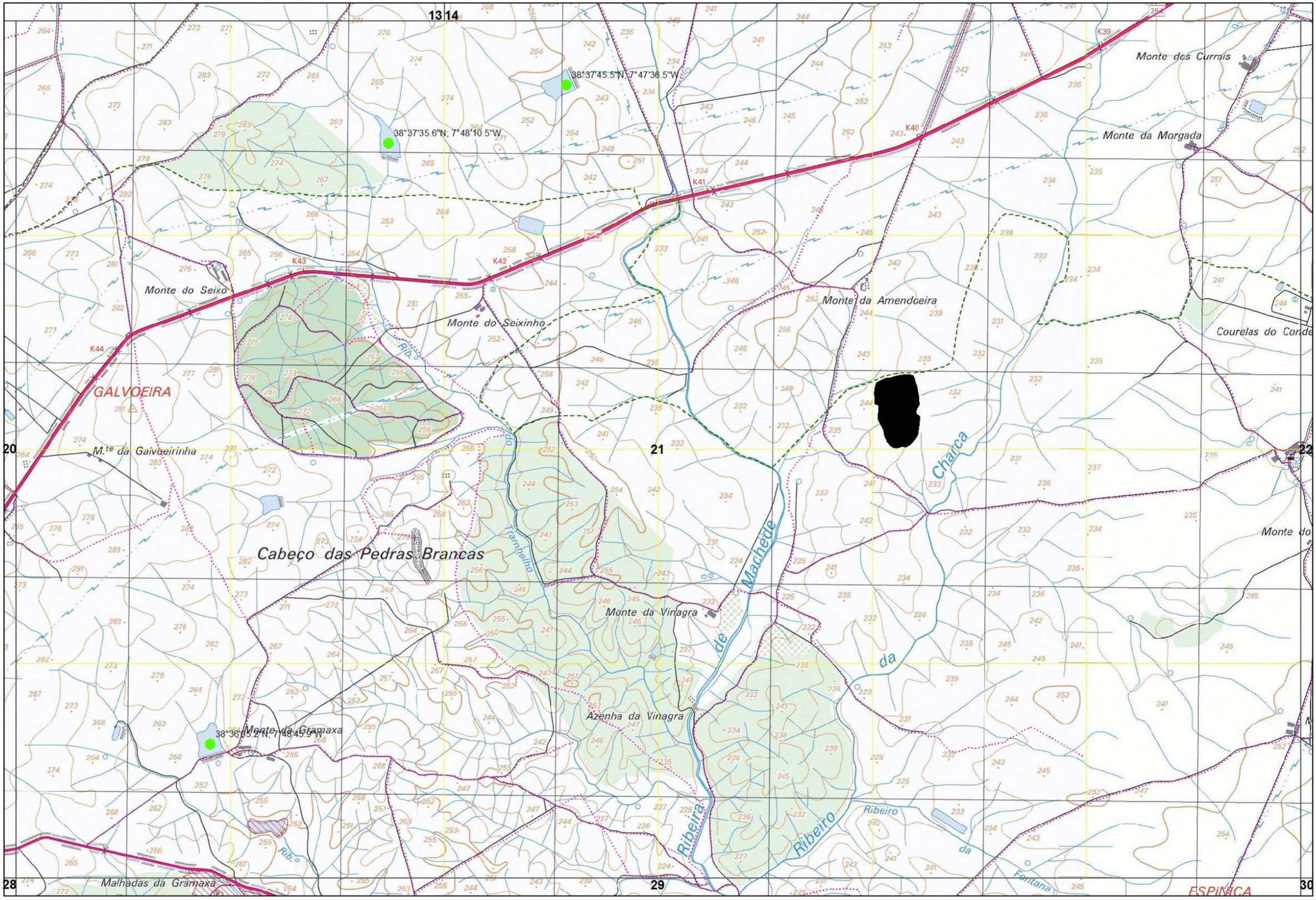


Xmin: 227000 | Ymin: 181000

CARTOGRAFIA DE APOIO À DECISÃO DO MUNICÍPIO DE ÉVORA (2019)

FOLHA 21/76

13 14

38°37'45.5"N; 7°47'36.5"W

38°37'35.6"N; 7°48'10.5"W

20 21 22

38°36'05.2"N; 7°48'45.9"W

28 29 30

Xmin: 227000 | Ymin: 181000

CARTOGRAFIA DE APOIO À DECISÃO DO MUNICÍPIO DE ÉVORA (2019)

FOLHA 21/76

38°37'56.1"N,7°44'34.4"W

14 15

Courelas da Mascarenha

TIÇÕES

Monte Novo do Conde

Monte do Conde

Monte da Parede

Monte do Vale do Paço

Foros das Pombas

M.te das Palhotas

Monte da Sarnosa

Monte dos Cadavais

Fonte dos Outeiros

Moinho do Salgado

Ribeiro do Lobo

Montinho

Monte do Pocinho

Monte do Moviso

Herdade dos Cardais

Vinha

Ribeira da

Poço da Vinha

Ribeiro da Francisca

Malhada

Monte do Barrocalinho

Monte das Pias

Monte do Barrocal

Monte do Sobral

Ribeiro do Sobral

Monte do Sousa

Ribeira de Bencafeta

Monte da Loba

Monte da Moita

21 22 23

10

29 30 31

Xmin: 233000 | Ymin: 181000

CARTOGRAFIA DE APOIO À DECISÃO DO MUNICÍPIO DE ÉVORA (2019)

FOLHA 22/76




Xmin: 233000 | Ymin: 181000

CARTOGRAFIA DE APOIO À DECISÃO DO MUNICÍPIO DE ÉVORA (2019)

FOLHA 22/76

15

22

23

30

31

Malhada

Monte da Casinha

Herdade da Madeira

CARDAIS

Madeira Nova

Lagoa da Murta

Xmin: 239000 | Ymin: 181000

Xmin: 239000 | Ymin: 181000

CARTOGRAFIA DE APOIO À DECISÃO DO MUNICÍPIO DE ÉVORA (2019)

FOLHA 23/76

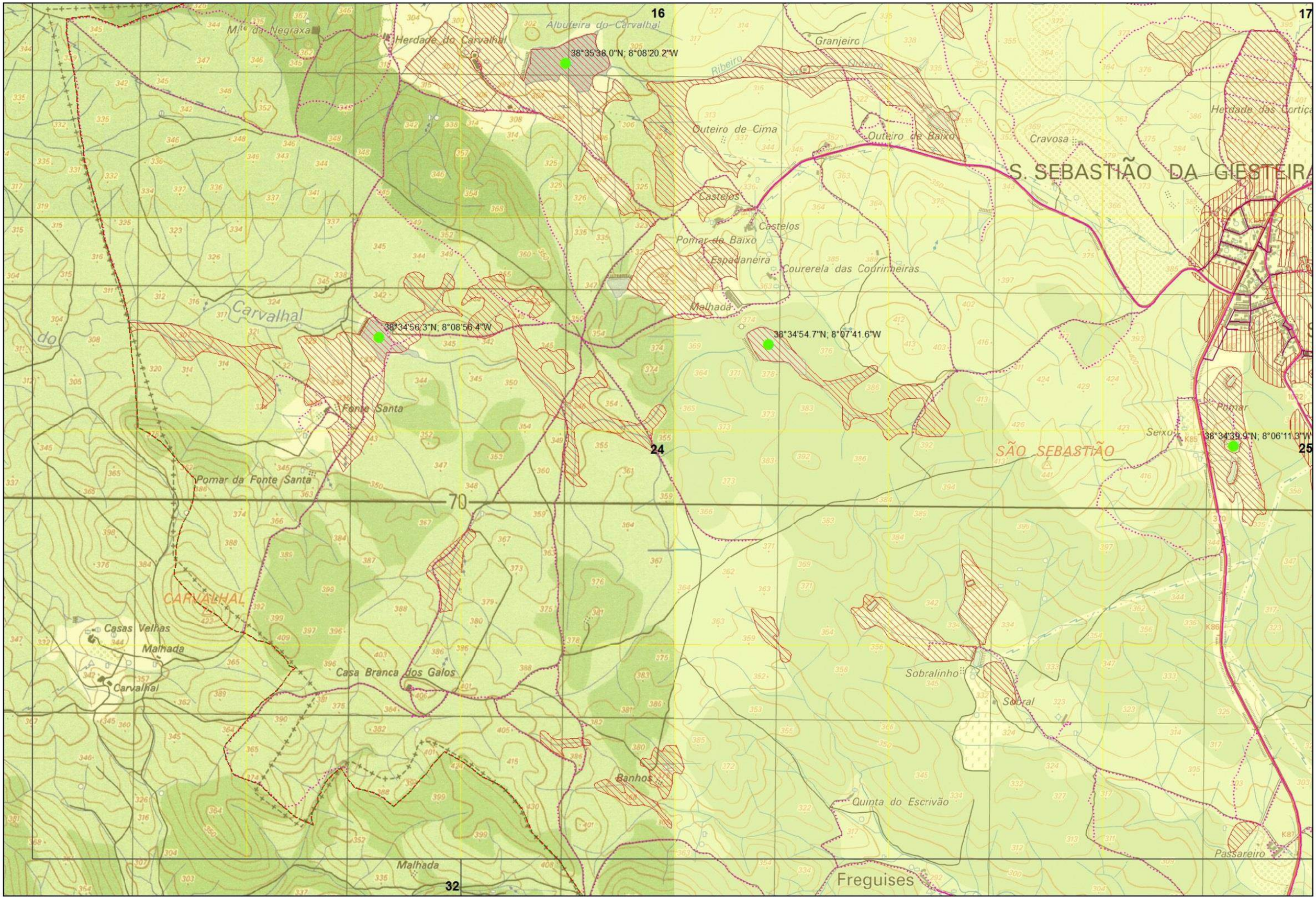


Xmin: 197000 | Ymin: 177000

CARTOGRAFIA DE APOIO À DECISÃO DO MUNICÍPIO DE ÉVORA (2019)

FOLHA 24/76

16

17

38°35'38.0"N, 8°08'20.2"W

38°34'56.3"N, 8°08'56.4"W

38°34'54.7"N, 8°07'41.6"W

24

25

38°34'39.9"N, 8°06'11.3"W

32

Xmin: 197000 | Ymin: 177000

CARTOGRAFIA DE APOIO À DECISÃO DO MUNICÍPIO DE ÉVORA (2019)

FOLHA 24/76

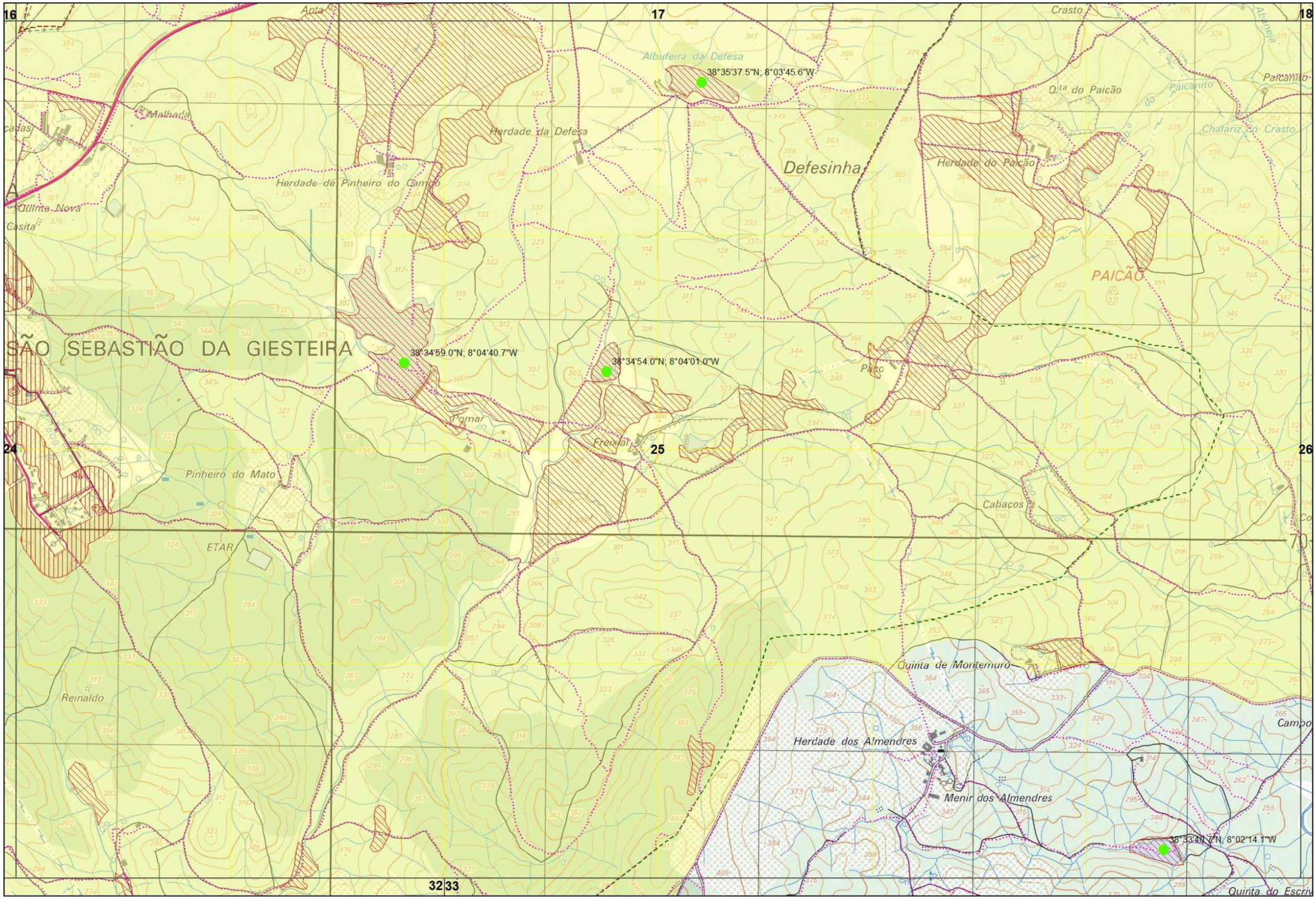


Xmin: 203000 | Ymin: 177000

CARTOGRAFIA DE APOIO À DECISÃO DO MUNICÍPIO DE ÉVORA (2019)

FOLHA 25/76

16 17 18

38°35'37.5"N, 8°03'45.6"W

38°34'59.0"N, 8°04'40.7"W

38°34'54.0"N, 8°04'01.0"W

24 25 26

32 33

Xmin: 203000 | Ymin: 177000

CARTOGRAFIA DE APOIO À DECISÃO DO MUNICÍPIO DE ÉVORA (2019)

FOLHA 25/76

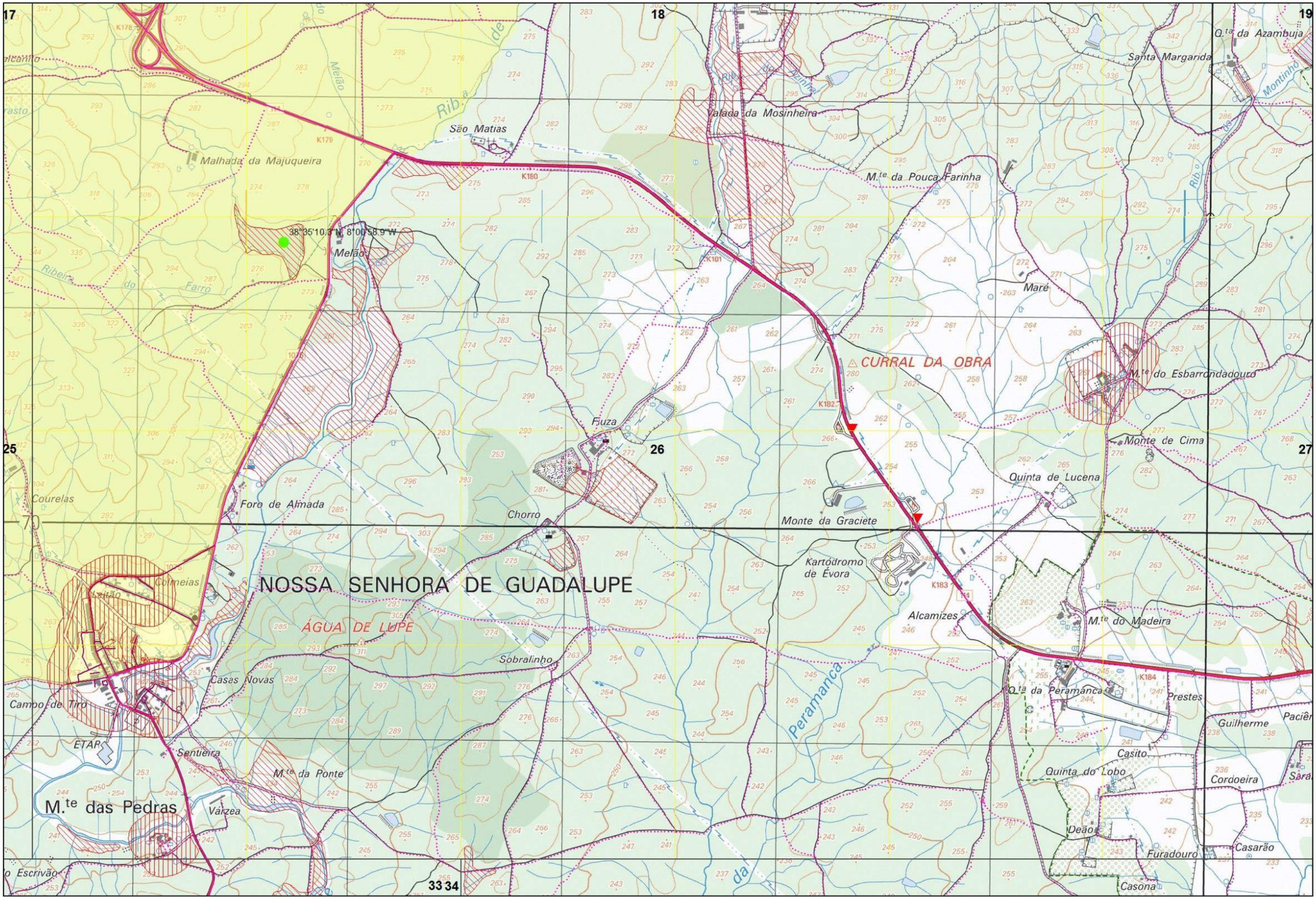


Xmin: 209000 | Ymin: 177000

CARTOGRAFIA DE APOIO À DECISÃO DO MUNICÍPIO DE ÉVORA (2019)

FOLHA 26/76

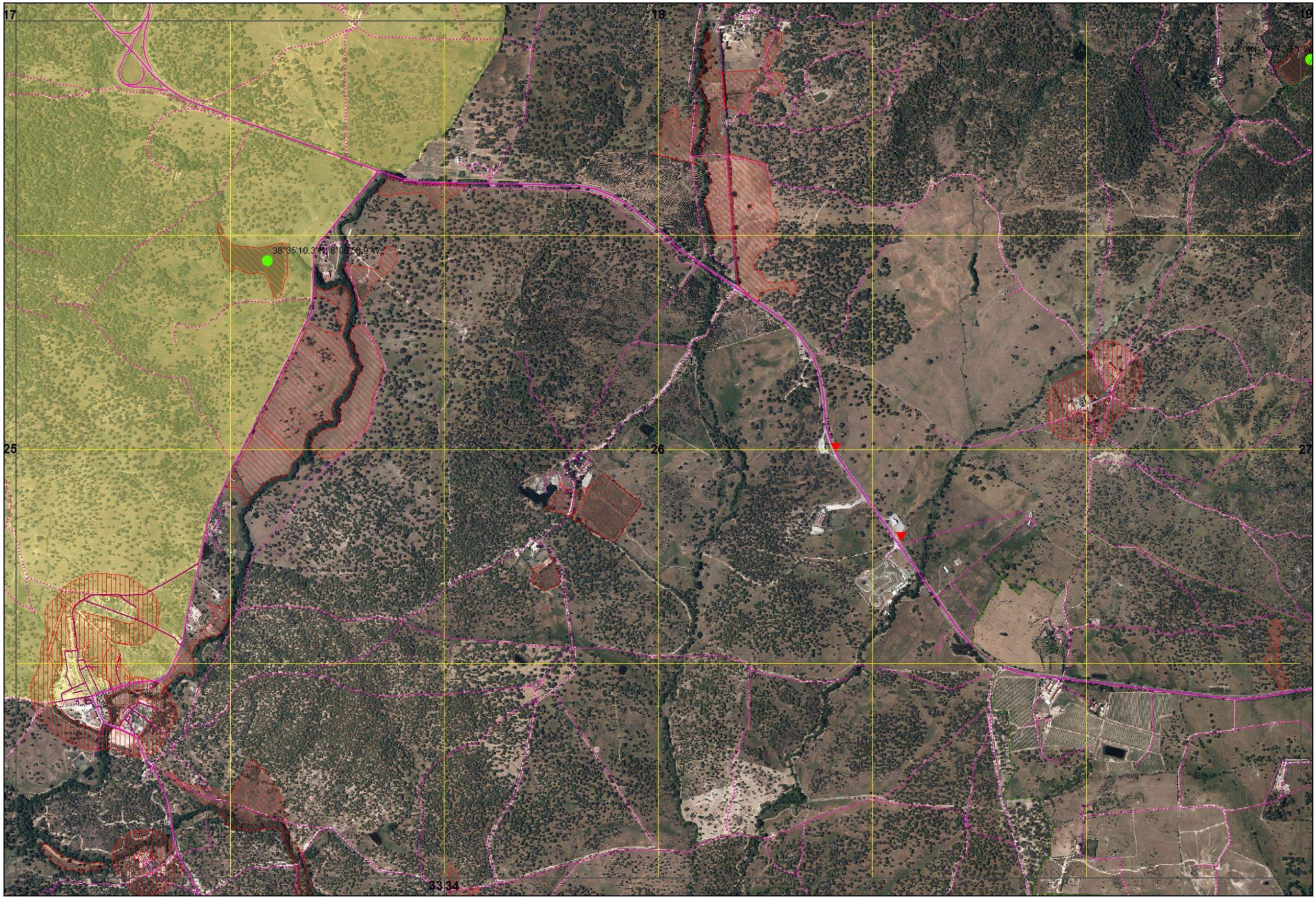


Xmin: 209000 | Ymin: 177000

CARTOGRAFIA DE APOIO À DECISÃO DO MUNICÍPIO DE ÉVORA (2019)

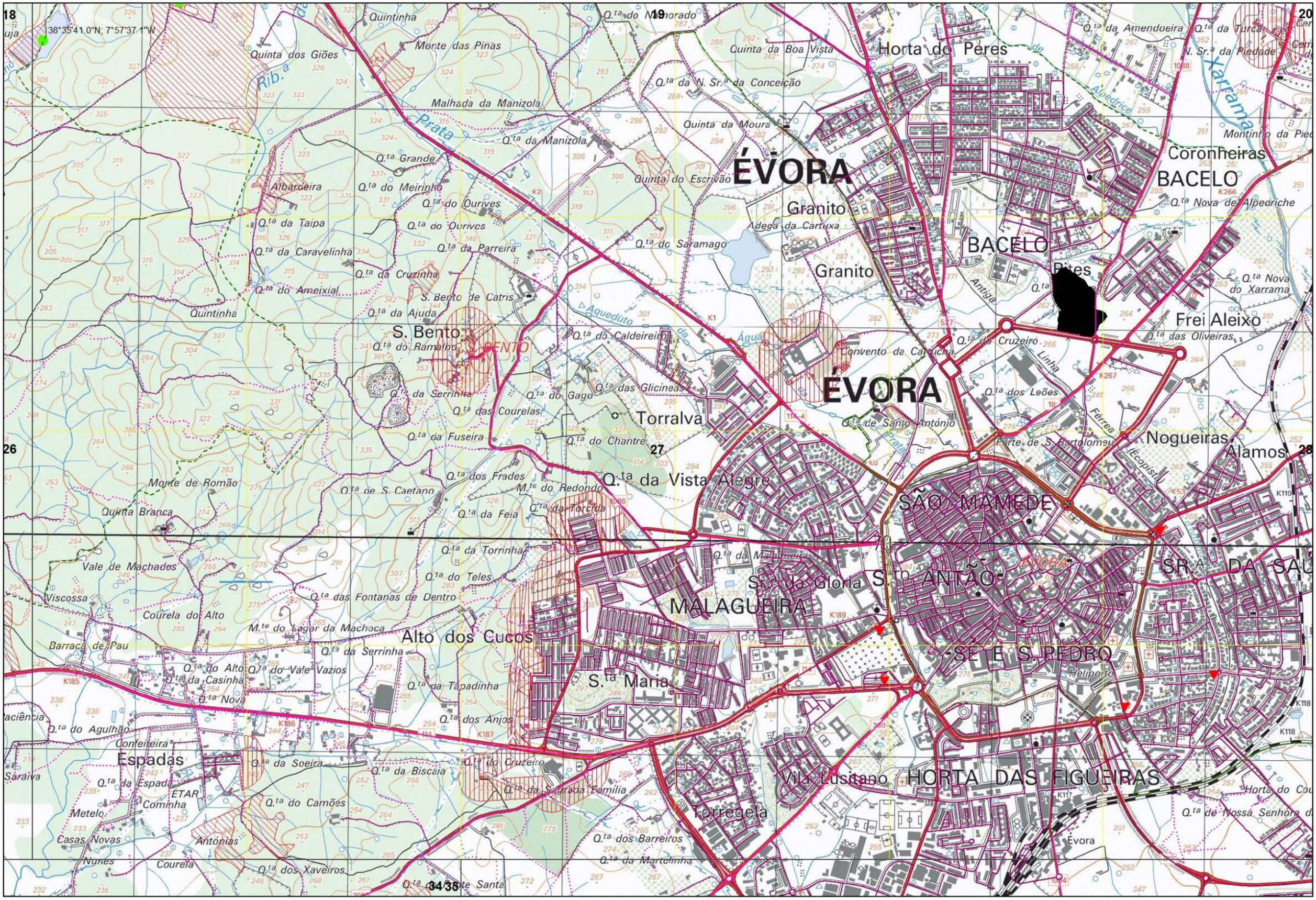


Xmin: 215000 | Ymin: 177000

CARTOGRAFIA DE APOIO À DECISÃO DO MUNICÍPIO DE ÉVORA (2019)

FOLHA 27/76

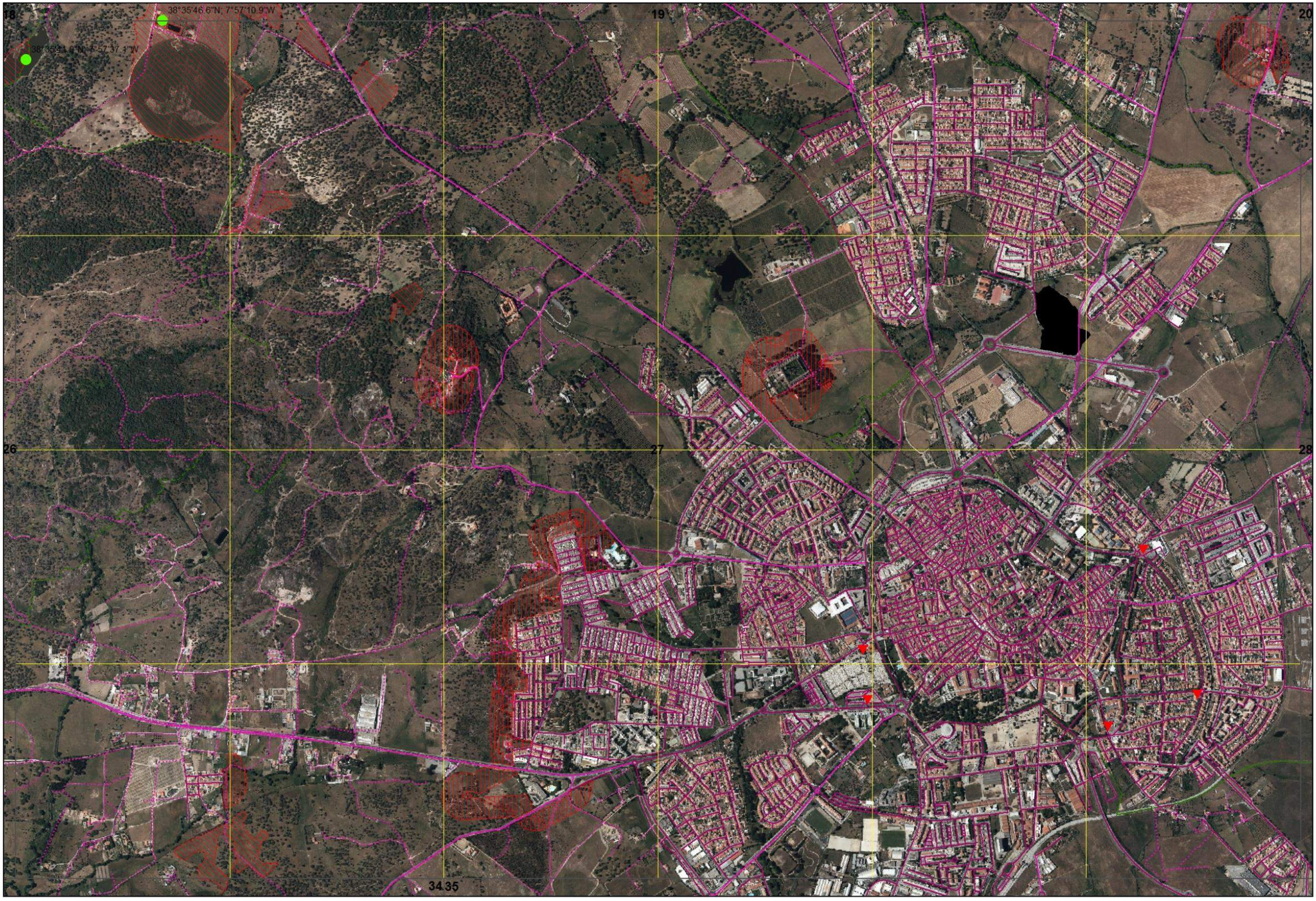


Xmin: 215000 | Ymin: 177000

CARTOGRAFIA DE APOIO À DECISÃO DO MUNICÍPIO DE ÉVORA (2019)

FOLHA 27/76

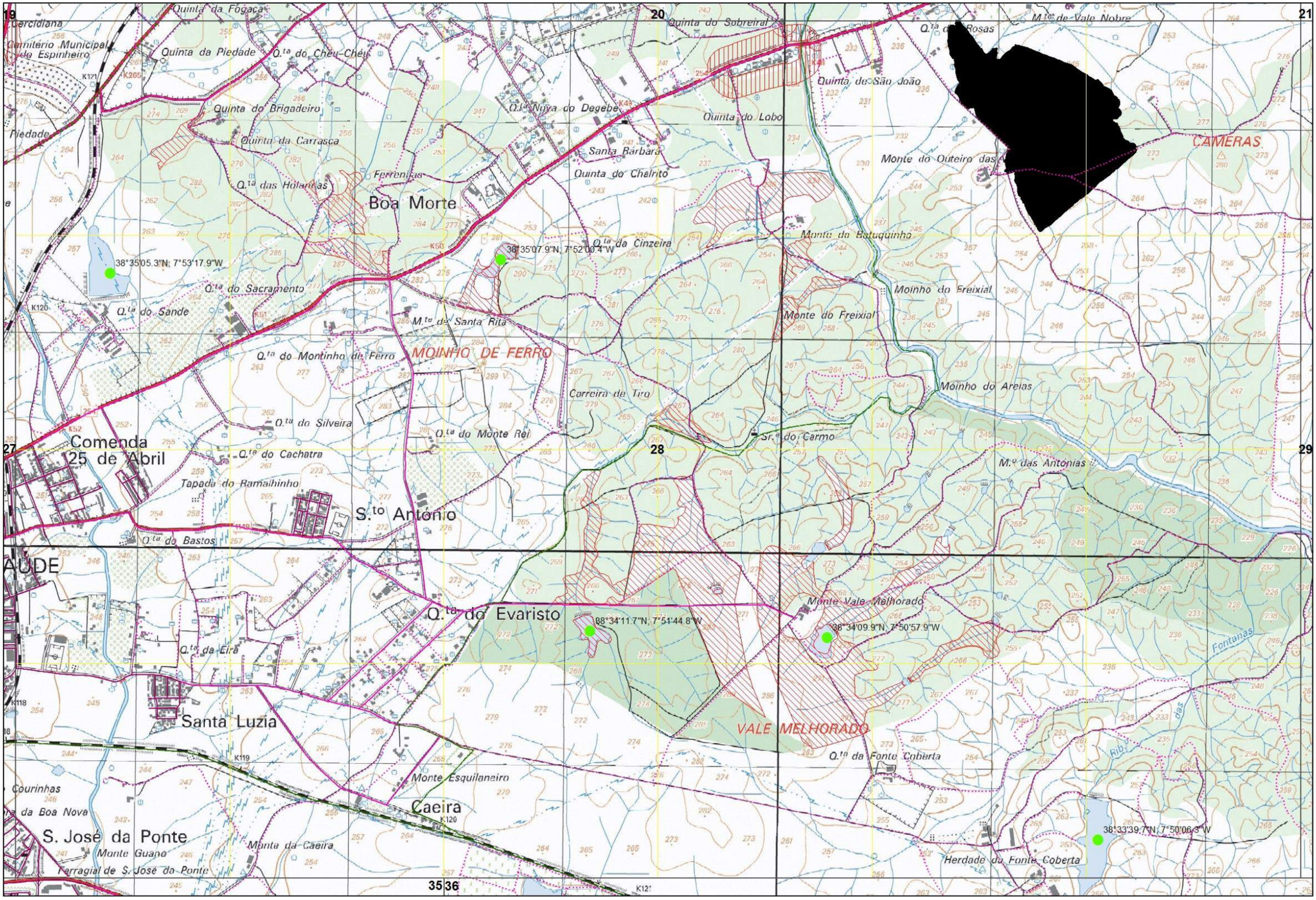


Xmin: 221000 | Ymin: 177000

CARTOGRAFIA DE APOIO À DECISÃO DO MUNICÍPIO DE ÉVORA (2019)

FOLHA 28/76

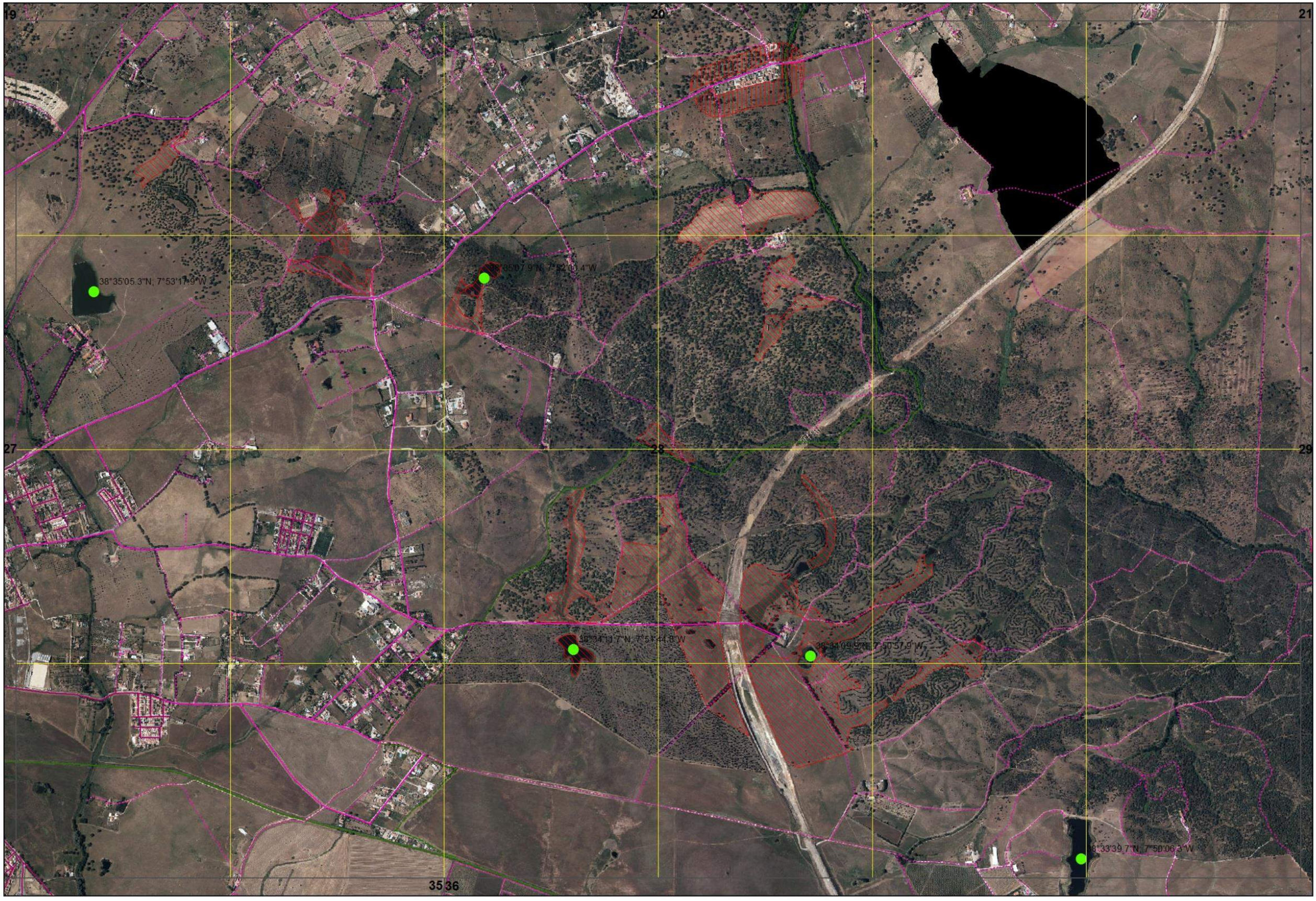


Xmin: 221000 | Ymin: 177000

CARTOGRAFIA DE APOIO À DECISÃO DO MUNICÍPIO DE ÉVORA (2019)

FOLHA 28/76

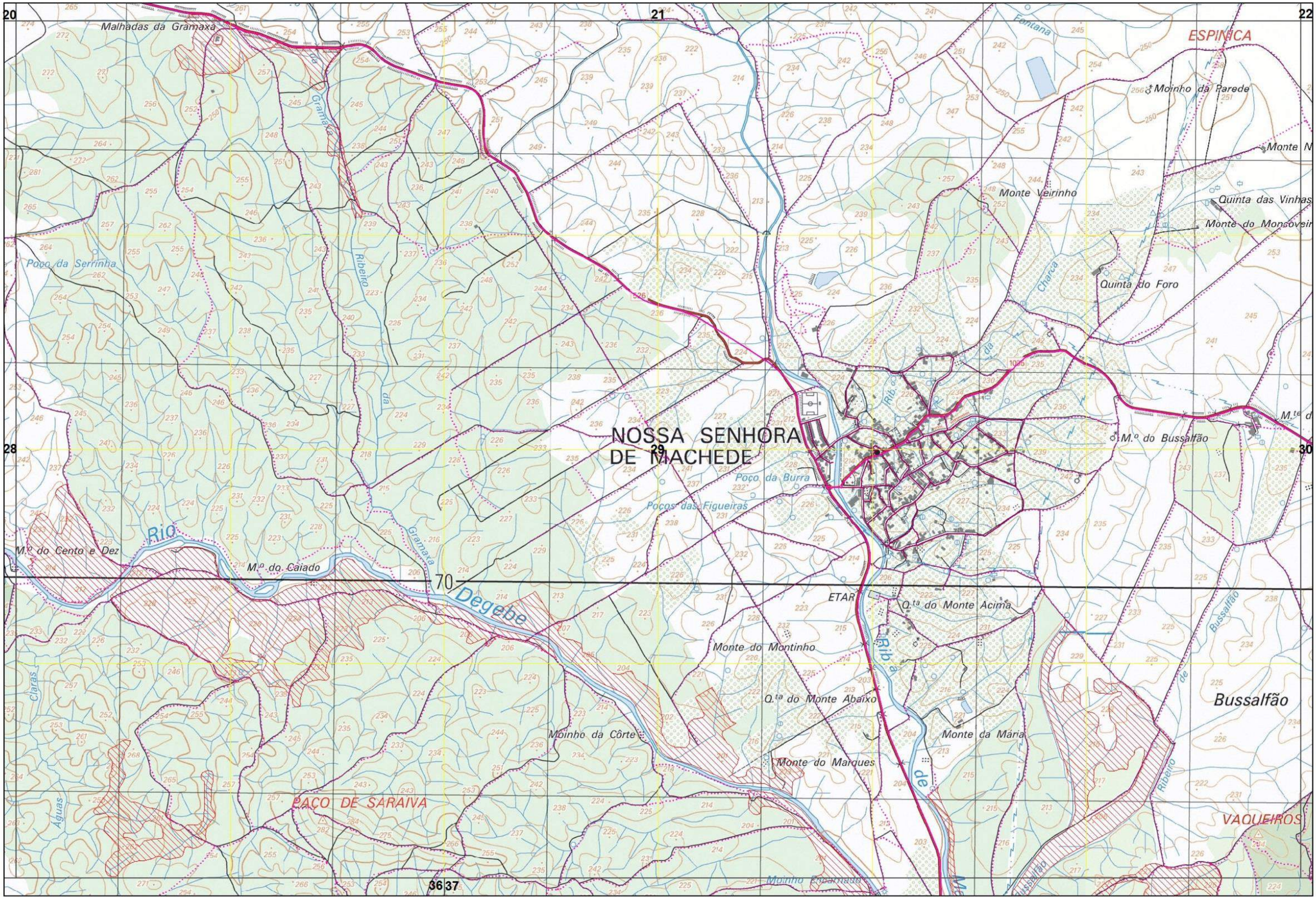


Xmin: 227000 | Ymin: 177000

CARTOGRAFIA DE APOIO À DECISÃO DO MUNICÍPIO DE ÉVORA (2019)

FOLHA 29/76

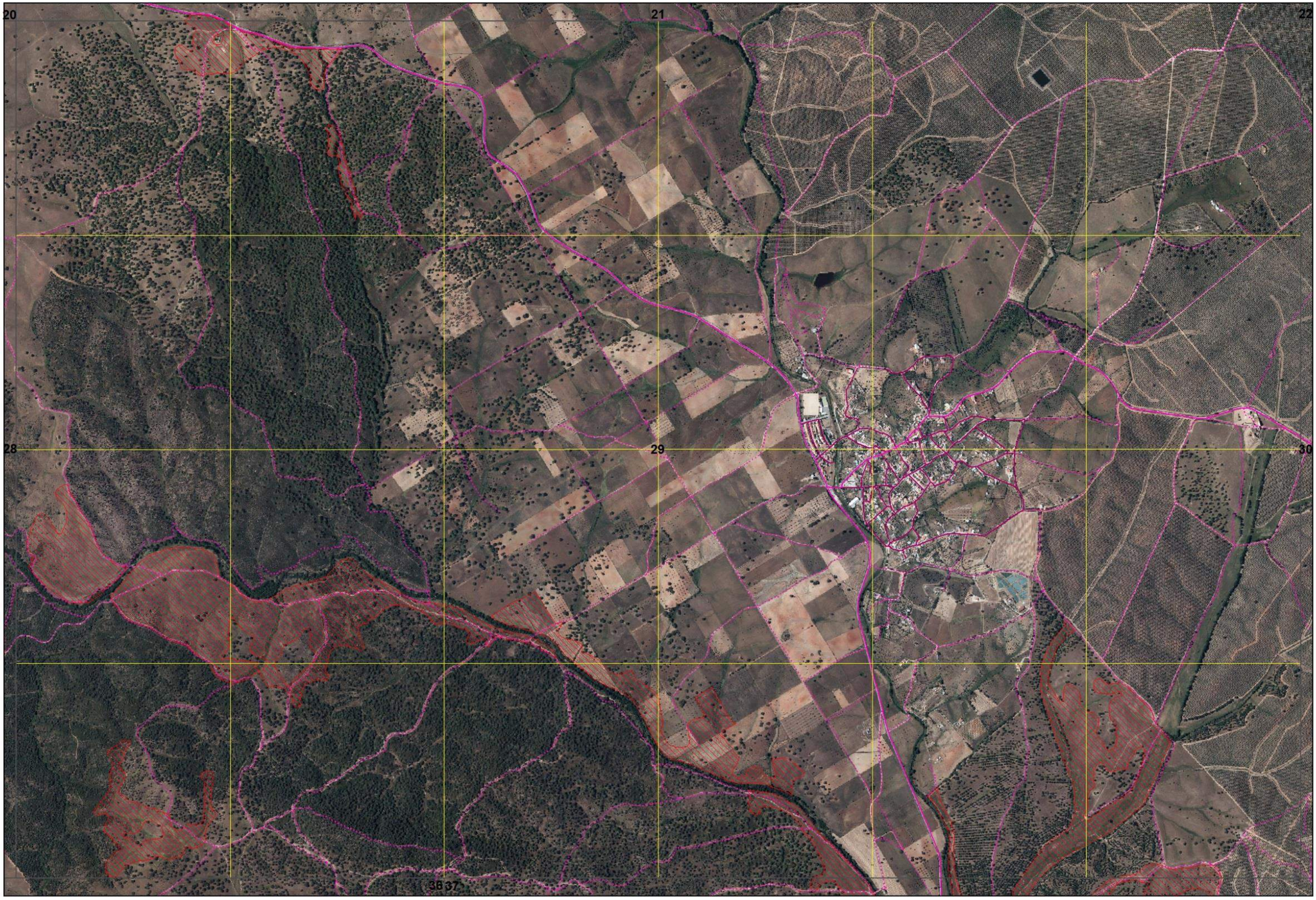


Xmin: 227000 | Ymin: 177000

CARTOGRAFIA DE APOIO À DECISÃO DO MUNICÍPIO DE ÉVORA (2019)

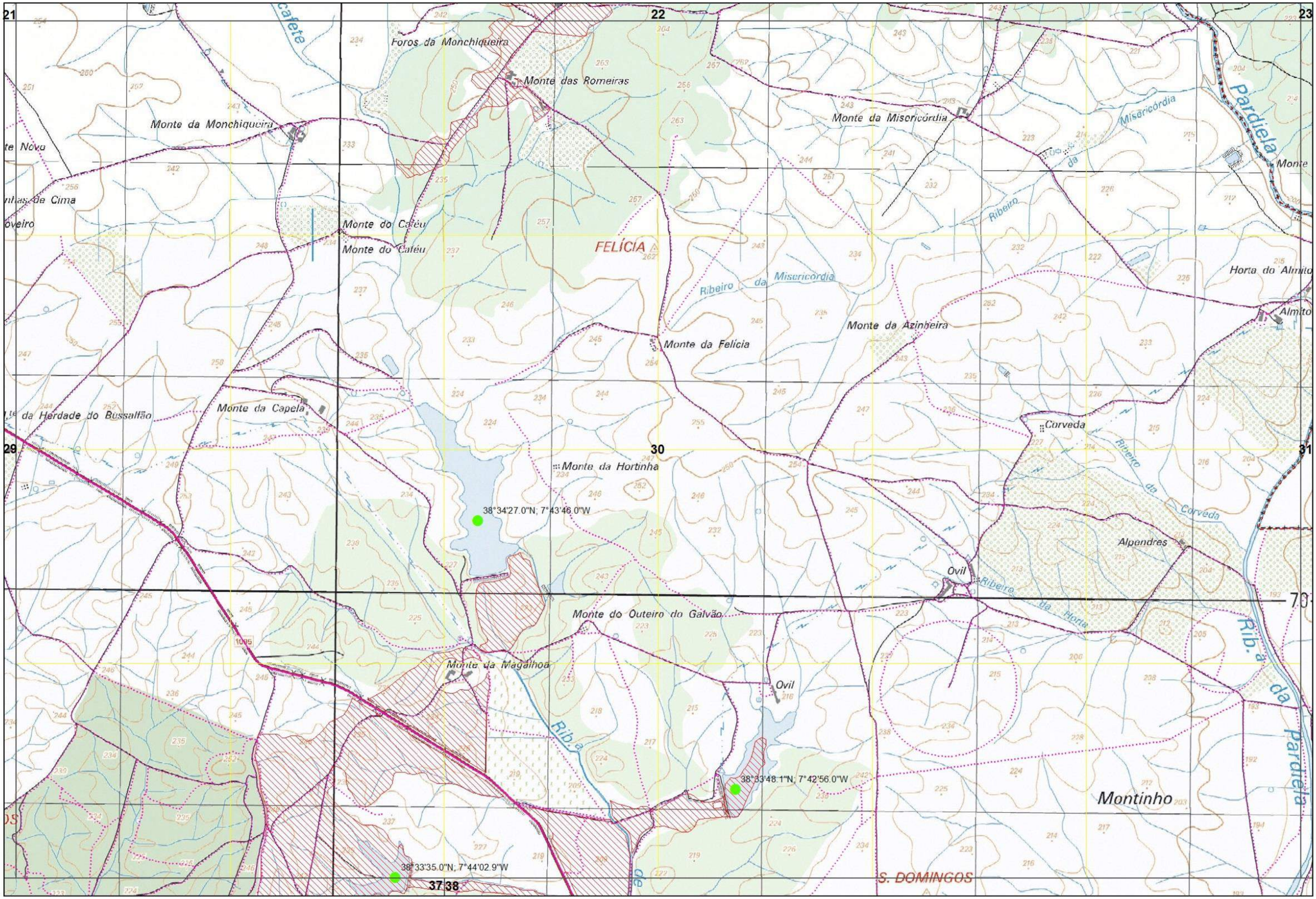


Xmin: 233000 | Ymin: 177000

CARTOGRAFIA DE APOIO À DECISÃO DO MUNICÍPIO DE ÉVORA (2019)

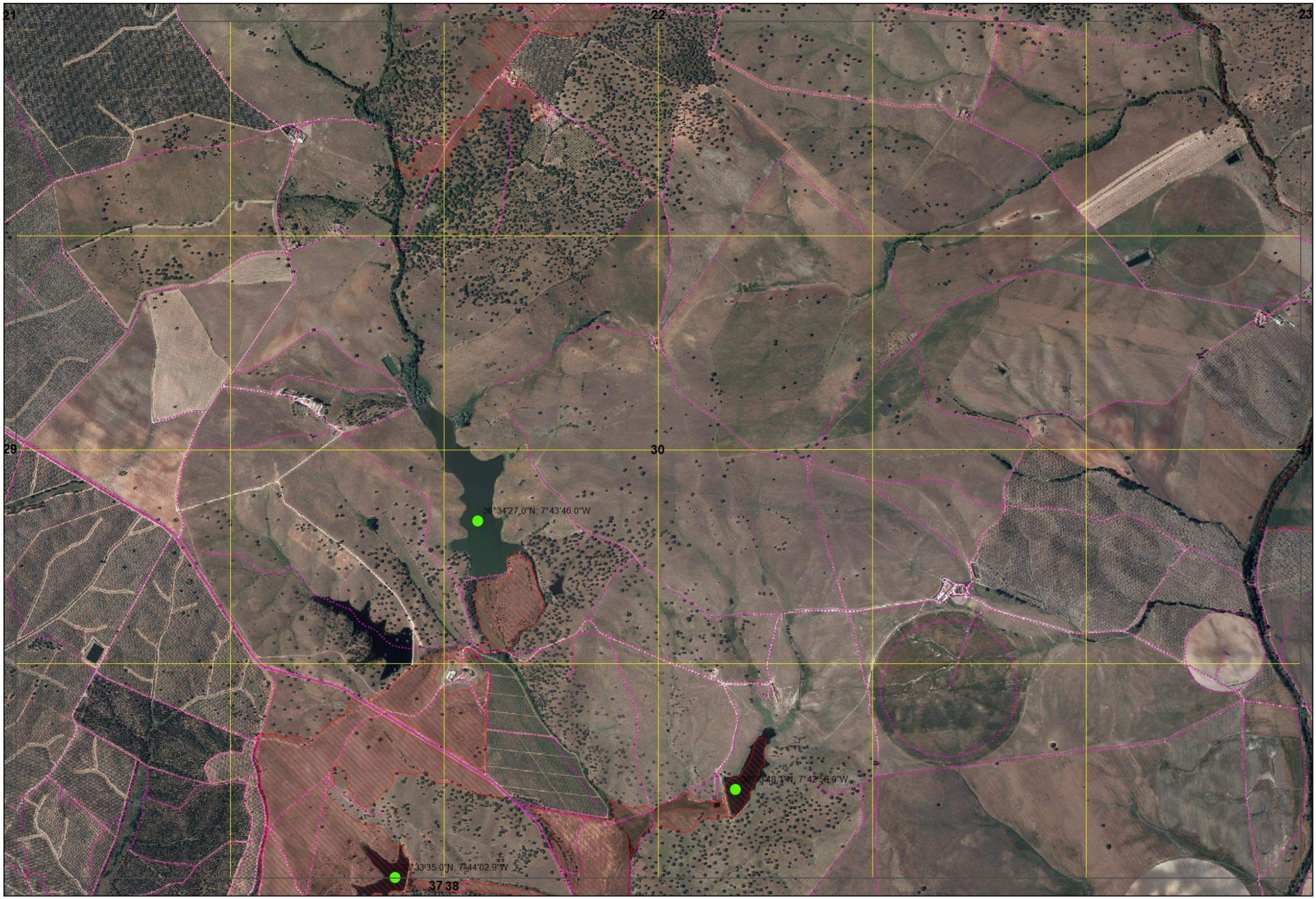


Xmin: 233000 | Ymin: 177000

CARTOGRAFIA DE APOIO À DECISÃO DO MUNICÍPIO DE ÉVORA (2019)

FOLHA 30/76

22

23

30

31

70

38 39

Monte da Pessanha

Monte das Pedras

Moinho

Monte da Capitoa

Santa Susana

Ribeiro dos Moiros

Monte da Senhora de Fátima

GROU

Xmin: 239000 | Ymin: 177000

CARTOGRAFIA DE APOIO À DECISÃO DO MUNICÍPIO DE ÉVORA (2019)

22

23

30

31

38 39

Xmin: 239000 | Ymin: 177000

CARTOGRAFIA DE APOIO À DECISÃO DO MUNICÍPIO DE ÉVORA (2019)

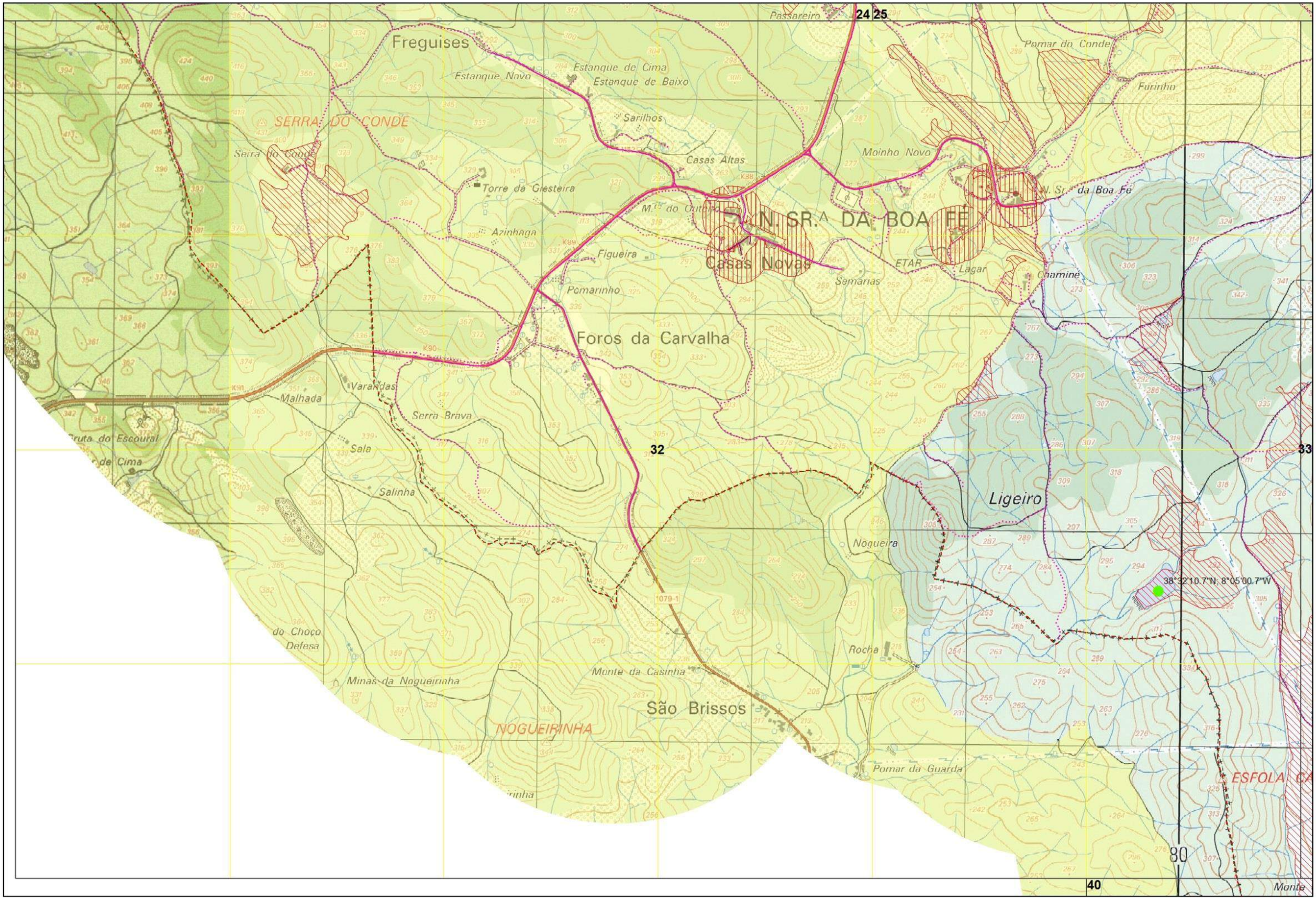


Xmin: 199000 | Ymin: 173000

CARTOGRAFIA DE APOIO À DECISÃO DO MUNICÍPIO DE ÉVORA (2019)

FOLHA 32/76

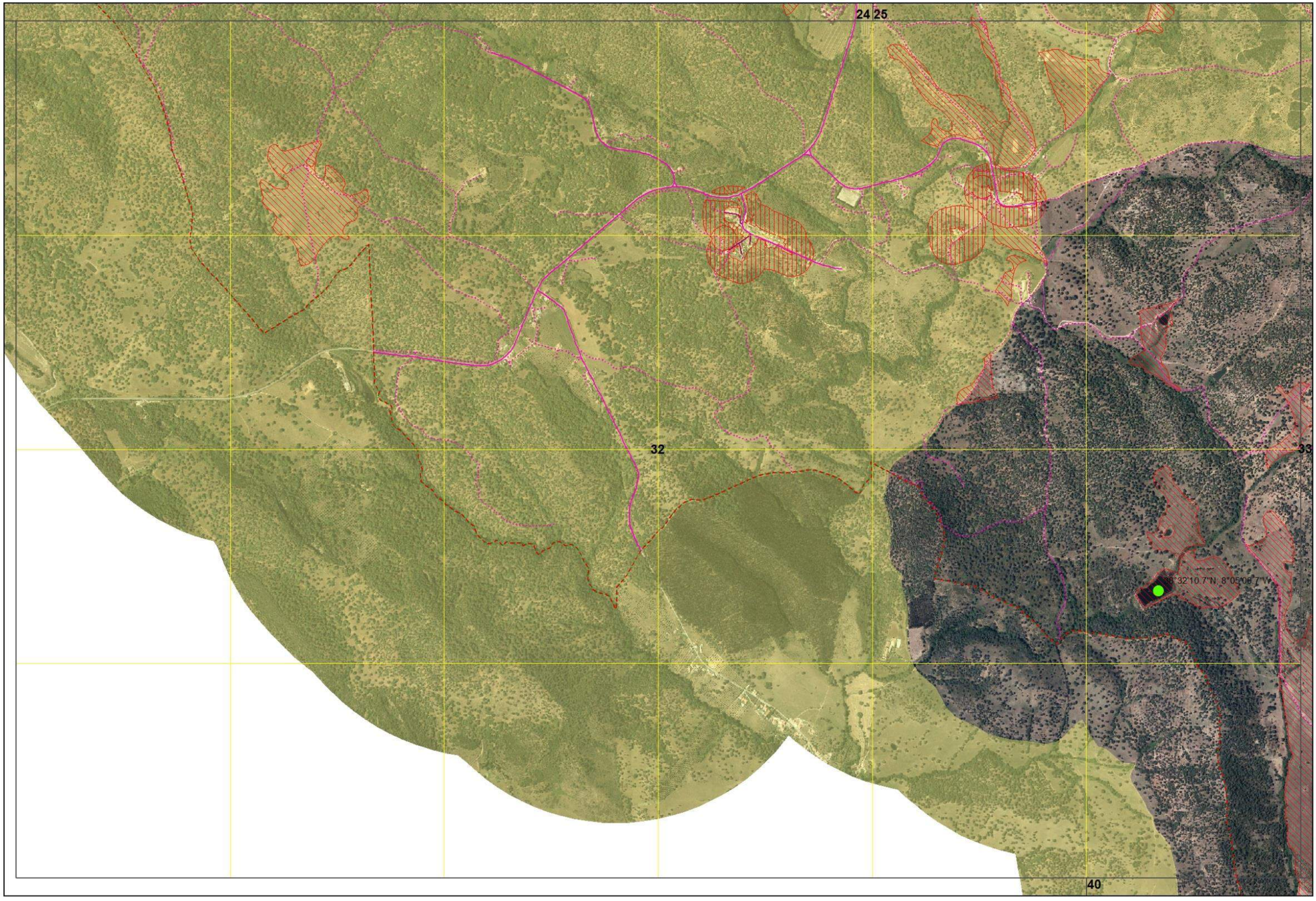


Xmin: 199000 | Ymin: 173000

CARTOGRAFIA DE APOIO À DECISÃO DO MUNICÍPIO DE ÉVORA (2019)

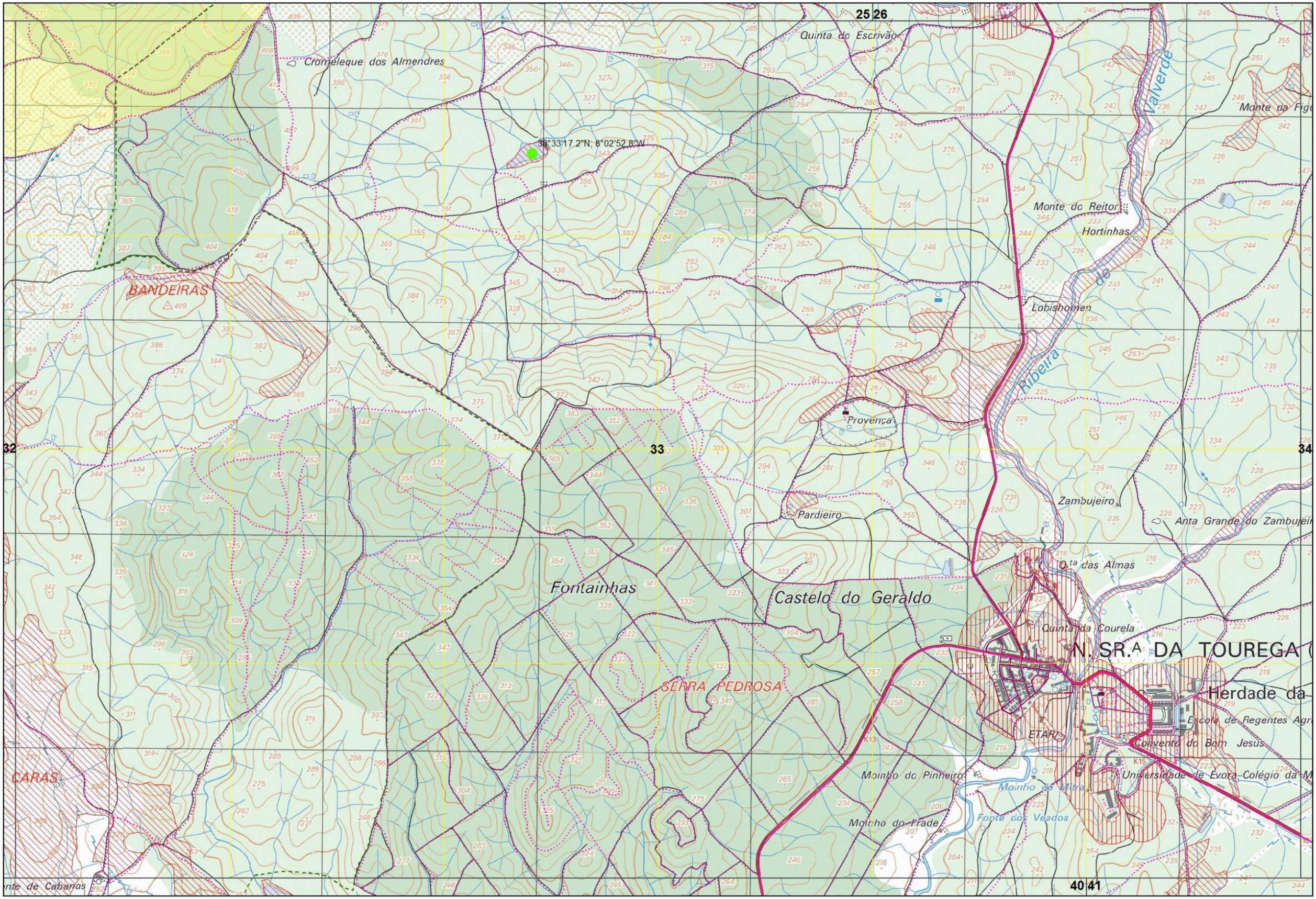


Xmin: 205000 | Ymin: 173000

CARTOGRAFIA DE APOIO À DECISÃO DO MUNICÍPIO DE ÉVORA (2019)

FOLHA 33/76


25 26
32
33
34
40 41

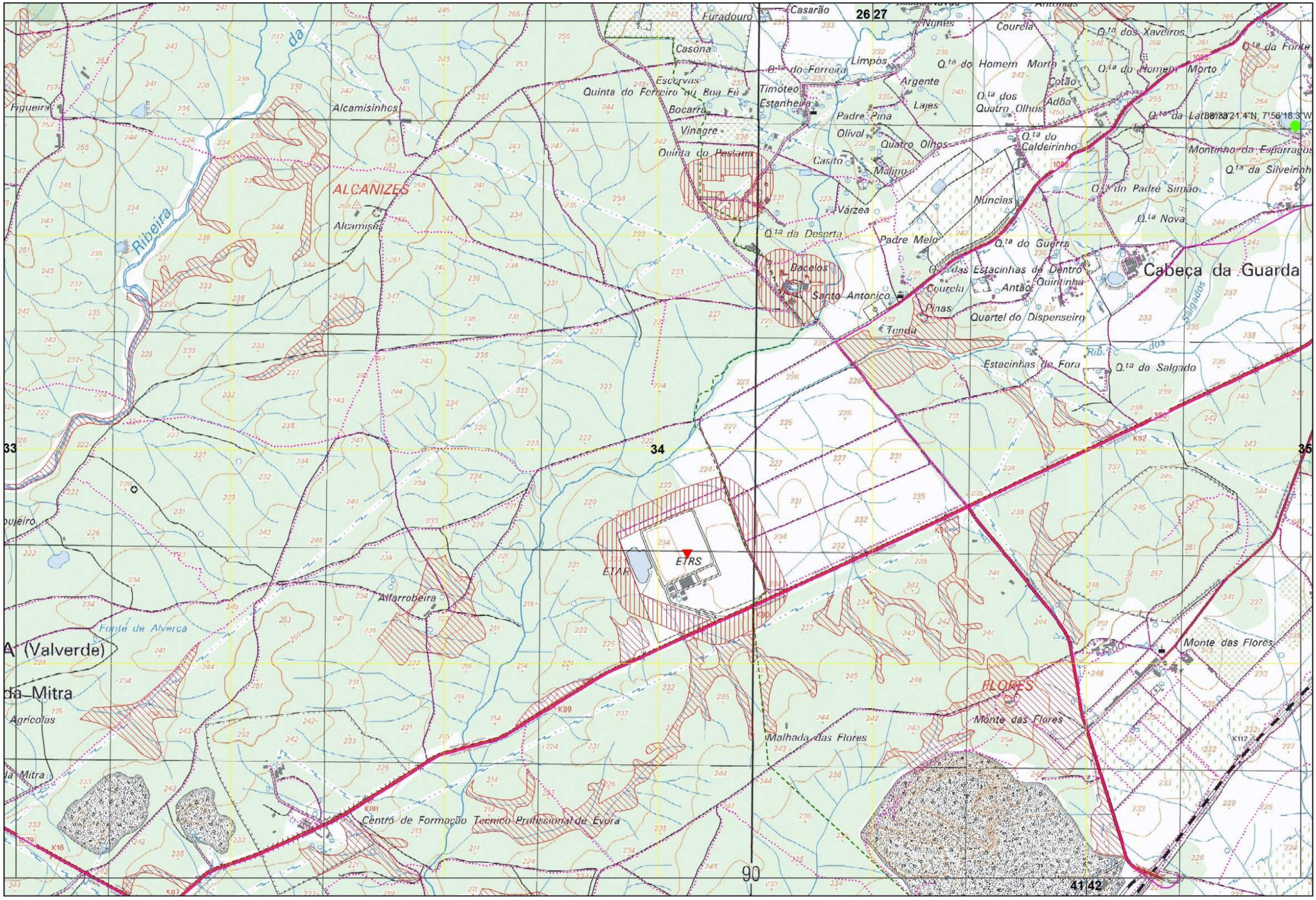


Xmin: 211000 | Ymin: 173000

CARTOGRAFIA DE APOIO À DECISÃO DO MUNICÍPIO DE ÉVORA (2019)

FOLHA 34/76

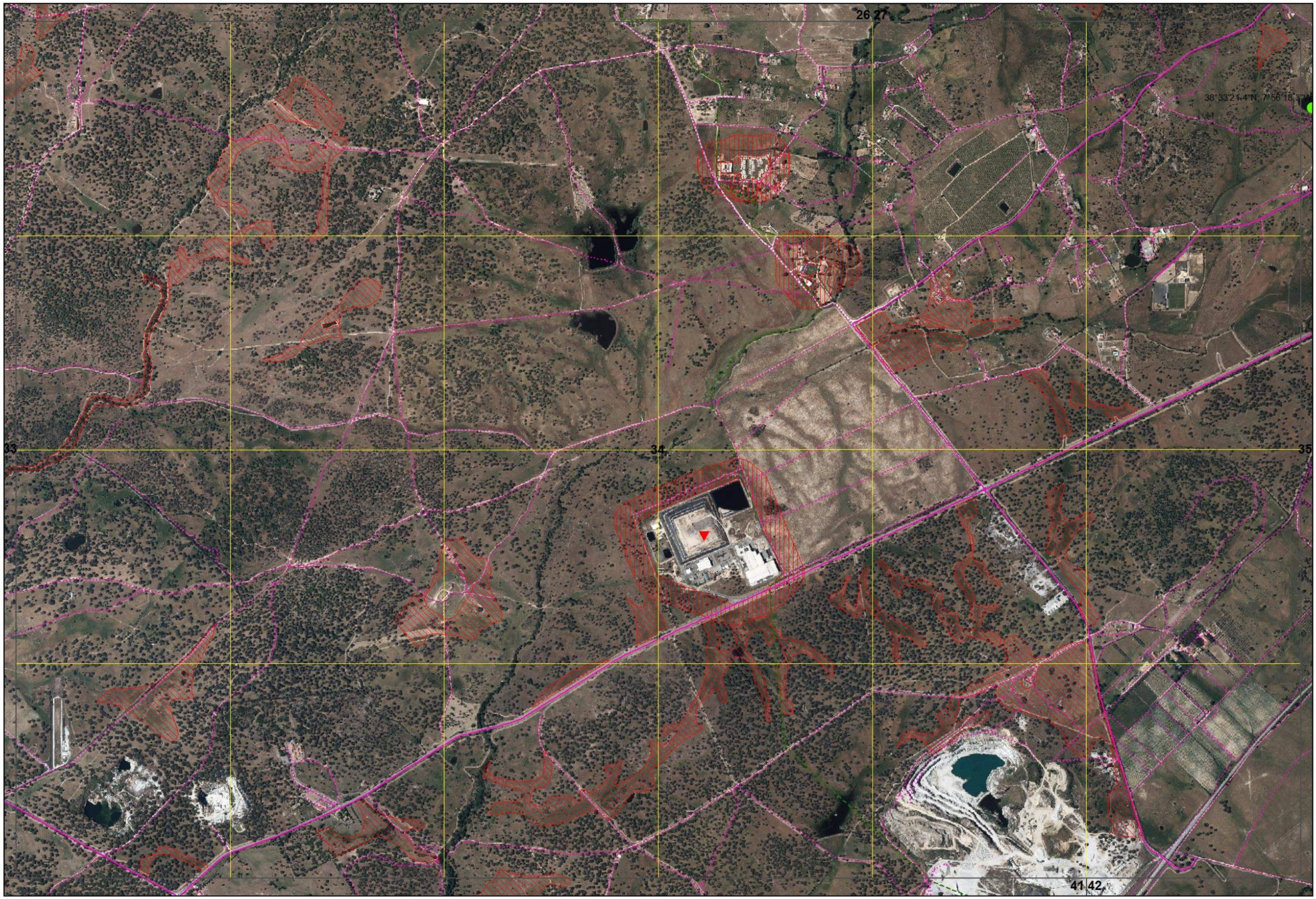


Xmin: 211000 | Ymin: 173000

CARTOGRAFIA DE APOIO À DECISÃO DO MUNICÍPIO DE ÉVORA (2019)

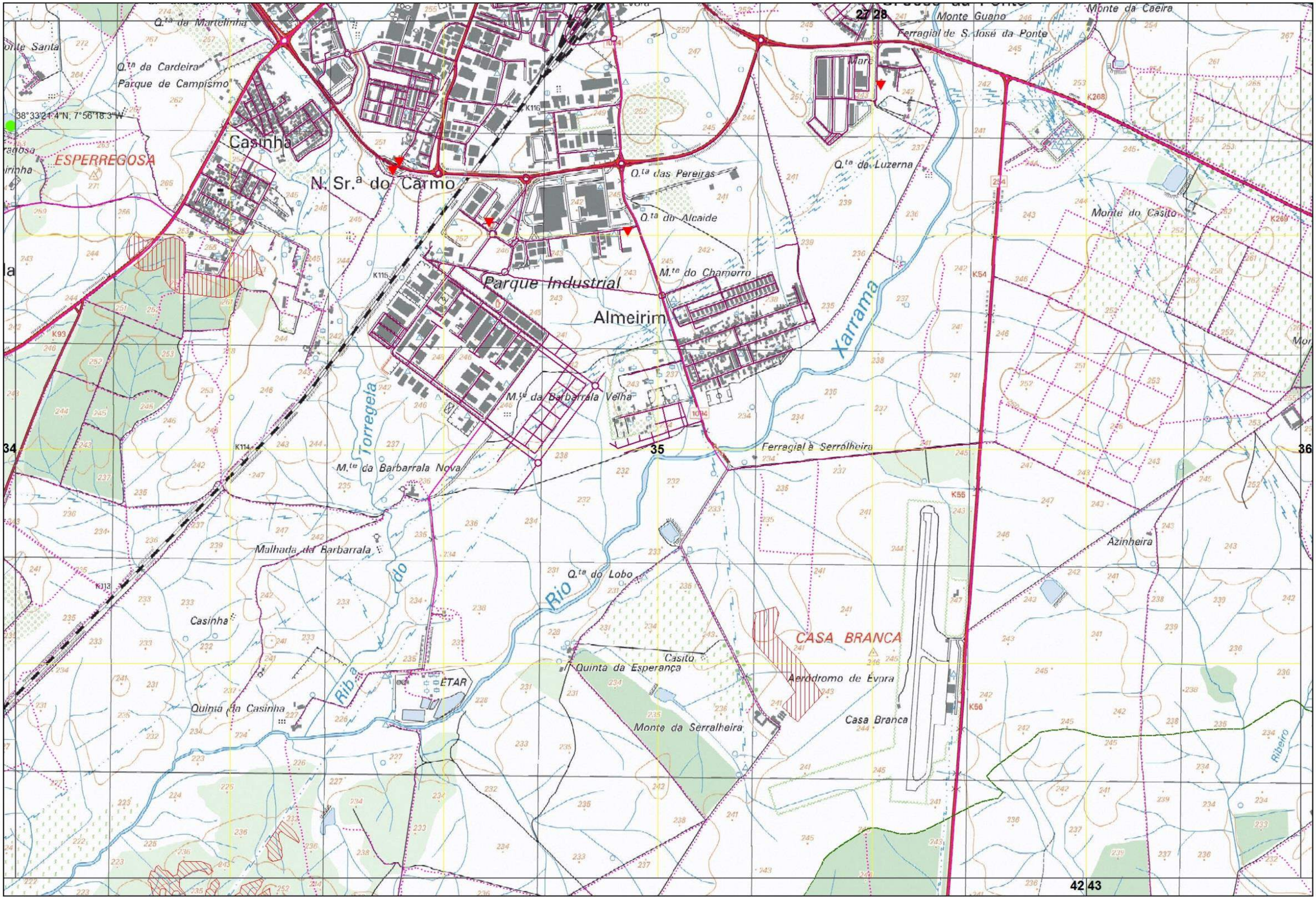


Xmin: 217000 | Ymin: 173000

CARTOGRAFIA DE APOIO À DECISÃO DO MUNICÍPIO DE ÉVORA (2019)

FOLHA 35/76

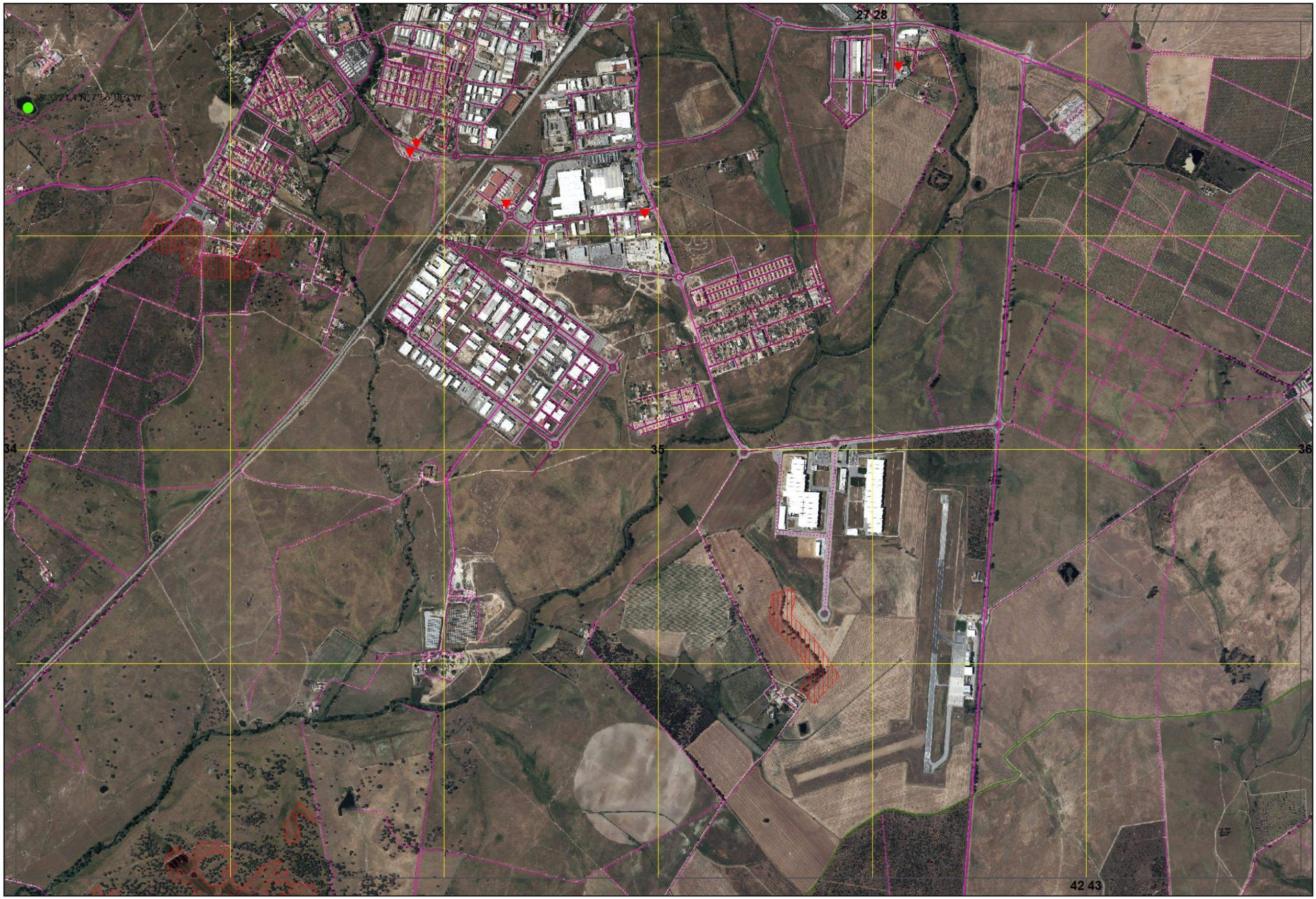


Xmin: 217000 | Ymin: 173000

CARTOGRAFIA DE APOIO À DECISÃO DO MUNICÍPIO DE ÉVORA (2019)

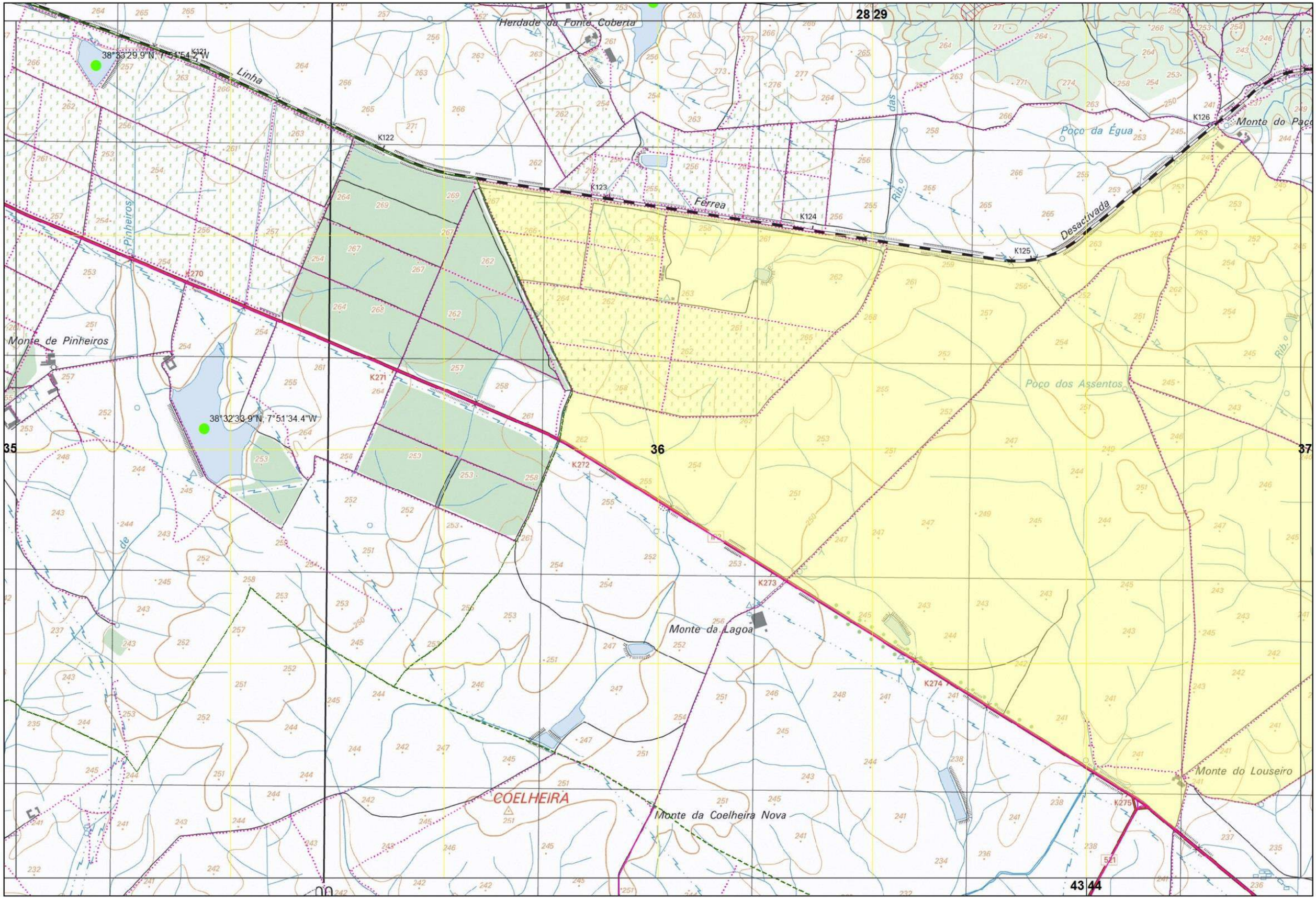


Xmin: 223000 | Ymin: 173000

CARTOGRAFIA DE APOIO À DECISÃO DO MUNICÍPIO DE ÉVORA (2019)

FOLHA 36/76

Xmin: 223000 | Ymin: 173000

CARTOGRAFIA DE APOIO À DECISÃO DO MUNICÍPIO DE ÉVORA (2019)

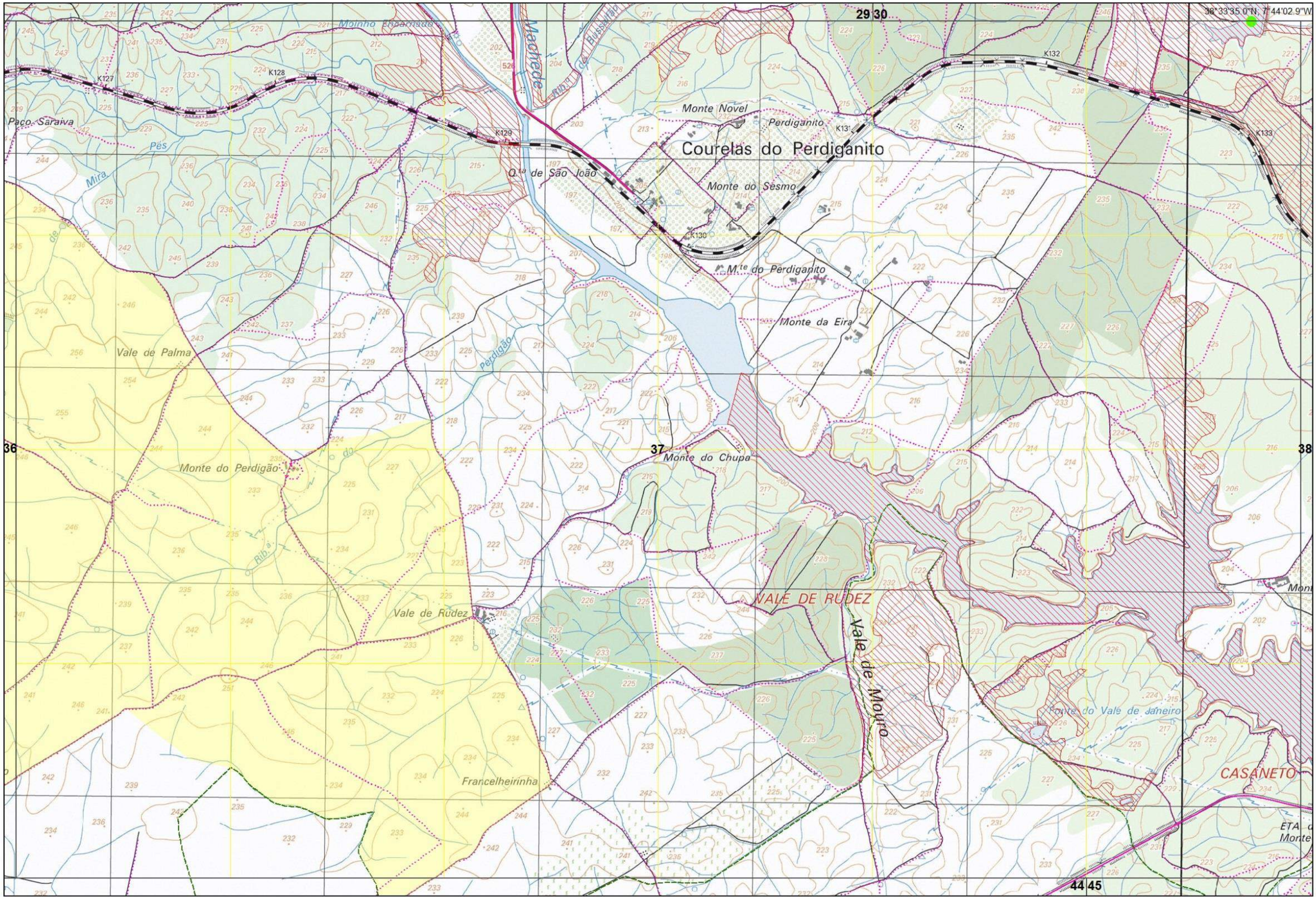


Xmin: 229000 | Ymin: 173000

CARTOGRAFIA DE APOIO À DECISÃO DO MUNICÍPIO DE ÉVORA (2019)

FOLHA 37/76

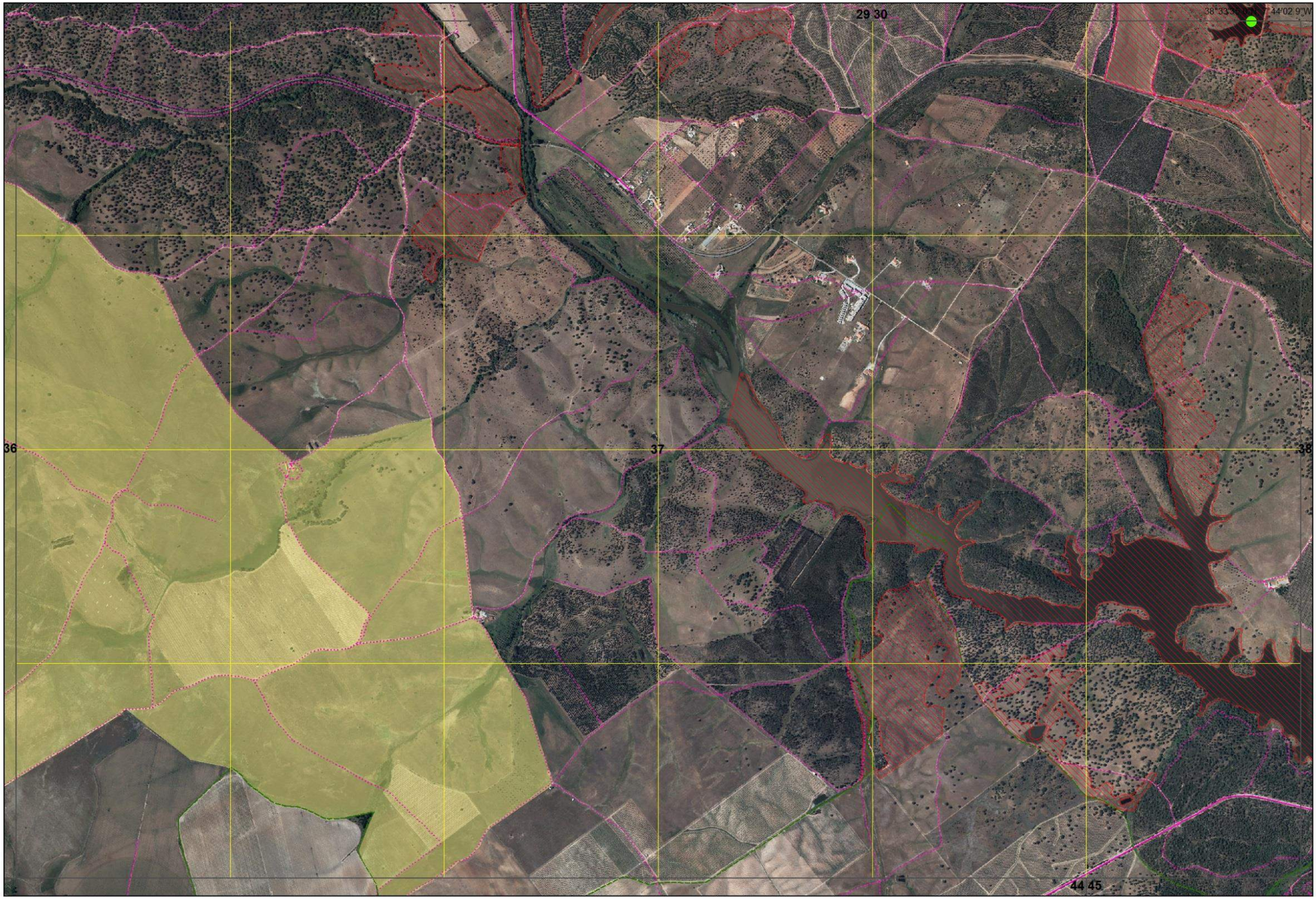


Xmin: 229000 | Ymin: 173000

CARTOGRAFIA DE APOIO À DECISÃO DO MUNICÍPIO DE ÉVORA (2019)

S. DOMINGOS

Monte do Grou

Ribeiro do Grou

Malhada do Grou

S. Domingos da Ordem

Linha

K134

Boncalete

K135

Monte da Sancha Ladra

Ribeiro das Canavoturas

Fragosa

Malhada da Fragosa







K136

Monte da Tesoureira

38°32'07.5"N; 7°40'11.8"W

K137

K138

Carrascosa

K139

Férrea

Vale de Zorro

K140

Entre Águas



Xmin: 235000 | Ymin: 173000

CARTOGRAFIA DE APOIO À DECISÃO DO MUNICÍPIO DE ÉVORA (2019)

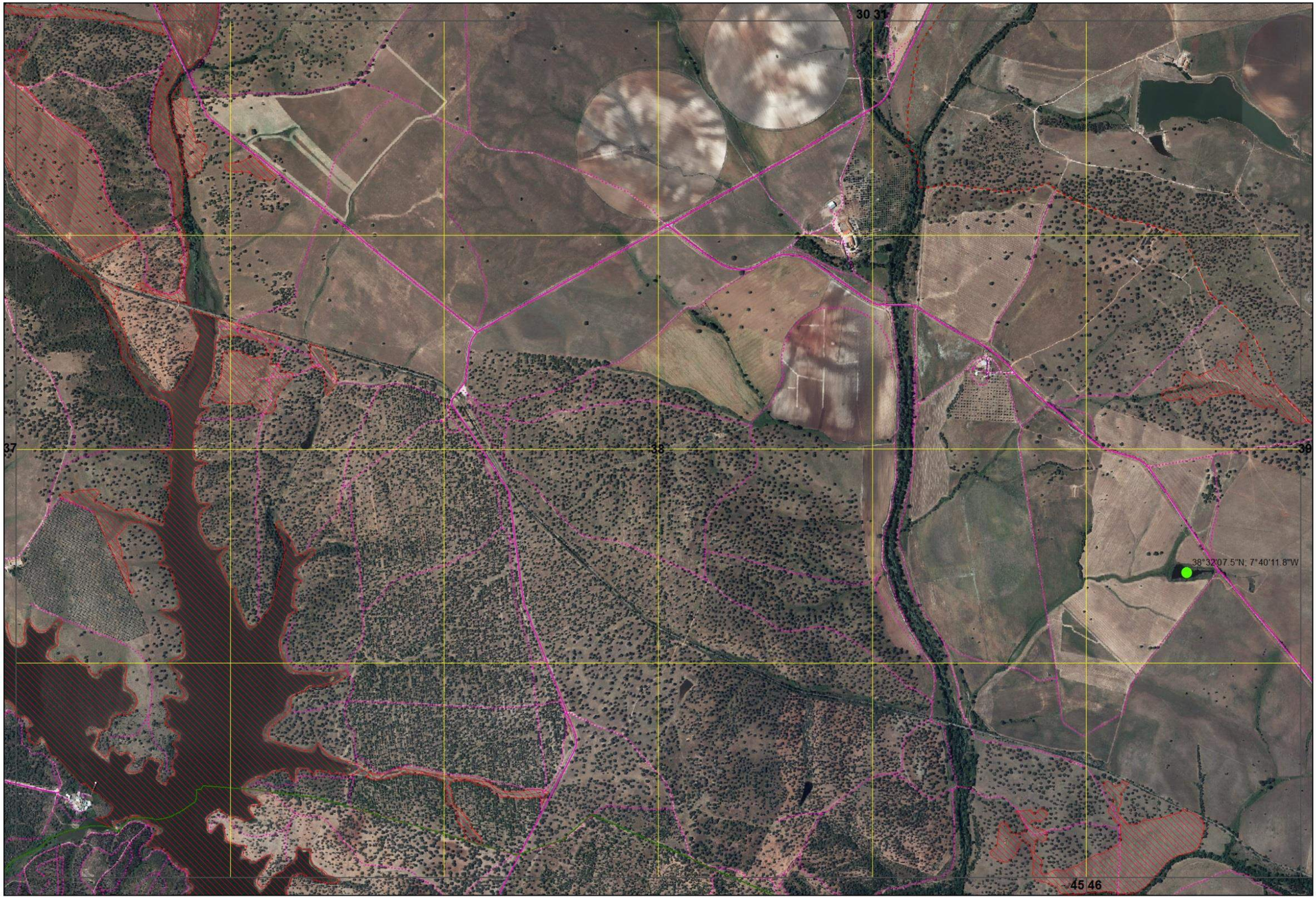


Xmin: 235000 | Ymin: 173000

CARTOGRAFIA DE APOIO À DECISÃO DO MUNICÍPIO DE ÉVORA (2019)

FOLHA 38/76

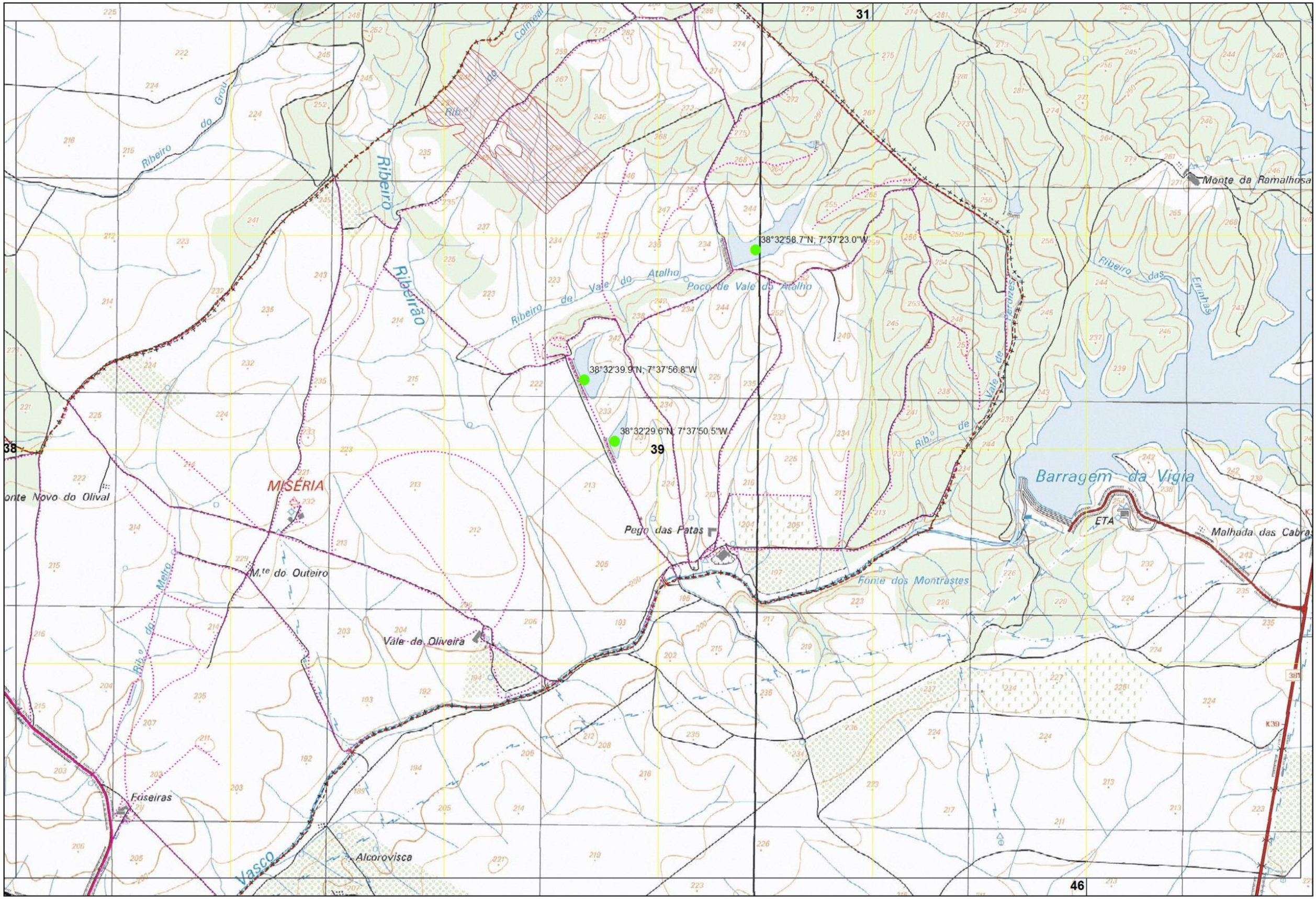


Xmin: 241000 | Ymin: 173000

CARTOGRAFIA DE APOIO À DECISÃO DO MUNICÍPIO DE ÉVORA (2019)

FOLHA 39/76




Xmin: 241000 | Ymin: 173000

CARTOGRAFIA DE APOIO À DECISÃO DO MUNICÍPIO DE ÉVORA (2019)

FOLHA 39/76

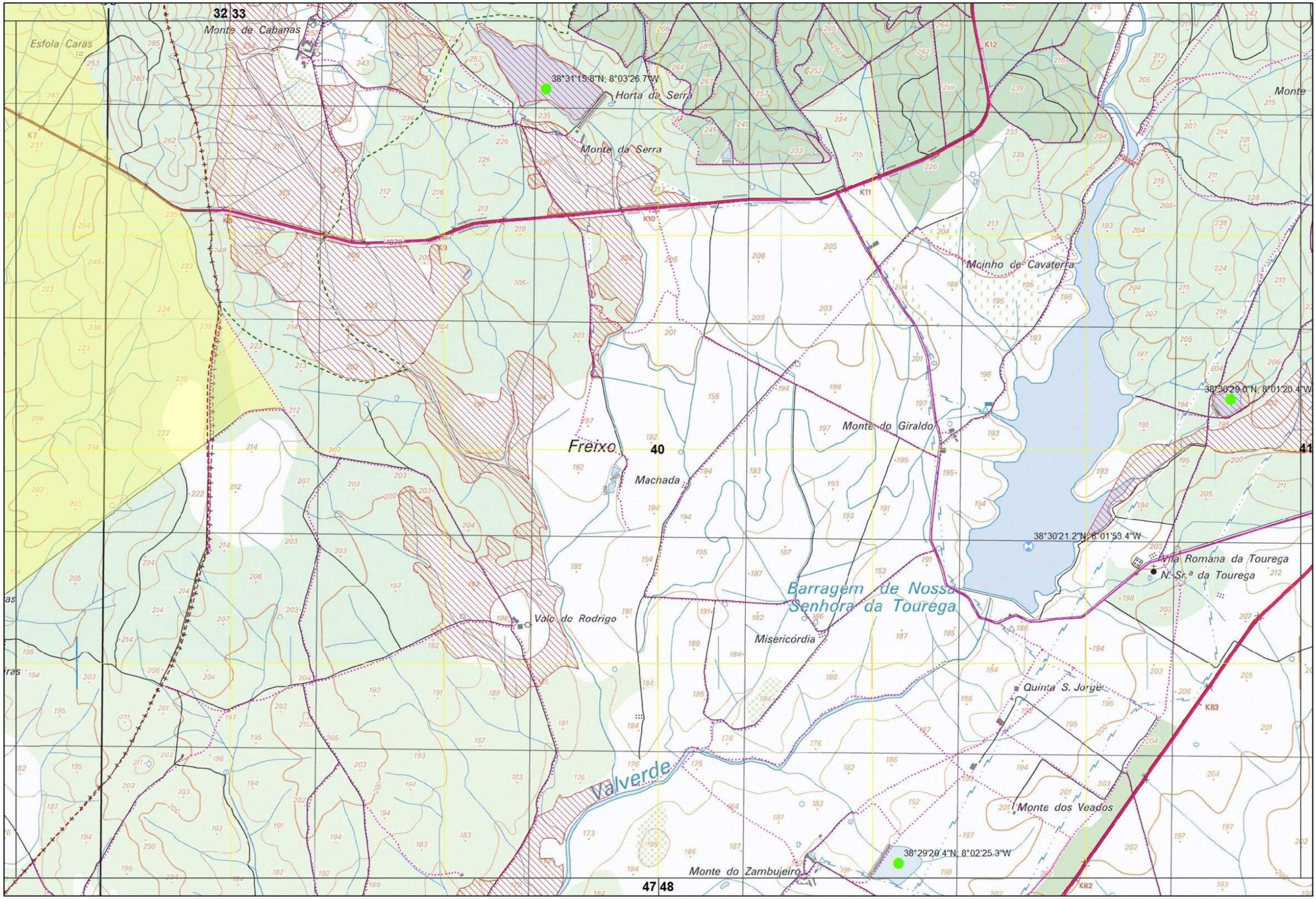


Xmin: 204000 | Ymin: 169000

CARTOGRAFIA DE APOIO À DECISÃO DO MUNICÍPIO DE ÉVORA (2019)

FOLHA 40/76

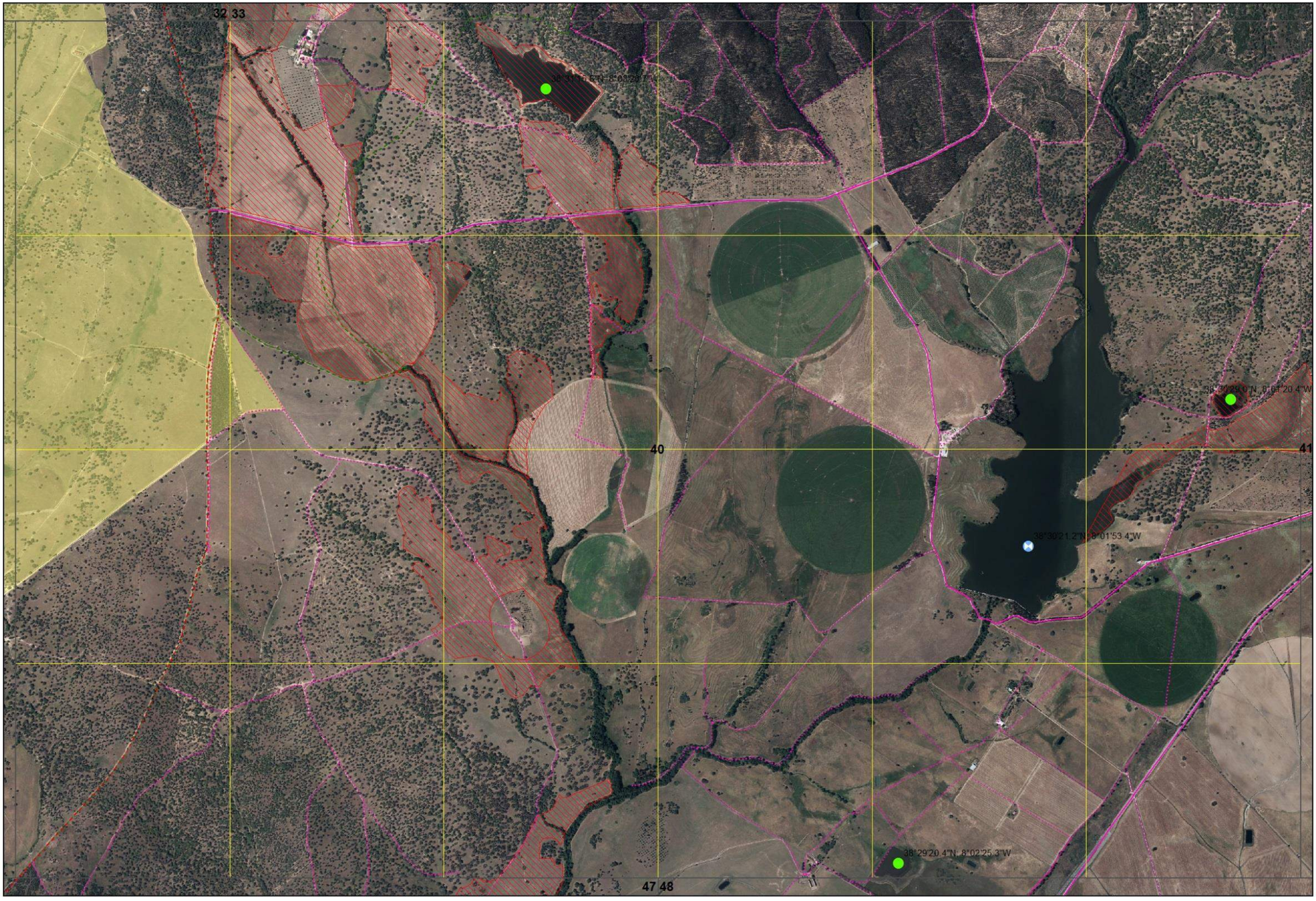


Xmin: 204000 | Ymin: 169000

CARTOGRAFIA DE APOIO À DECISÃO DO MUNICÍPIO DE ÉVORA (2019)

FOLHA 40/76

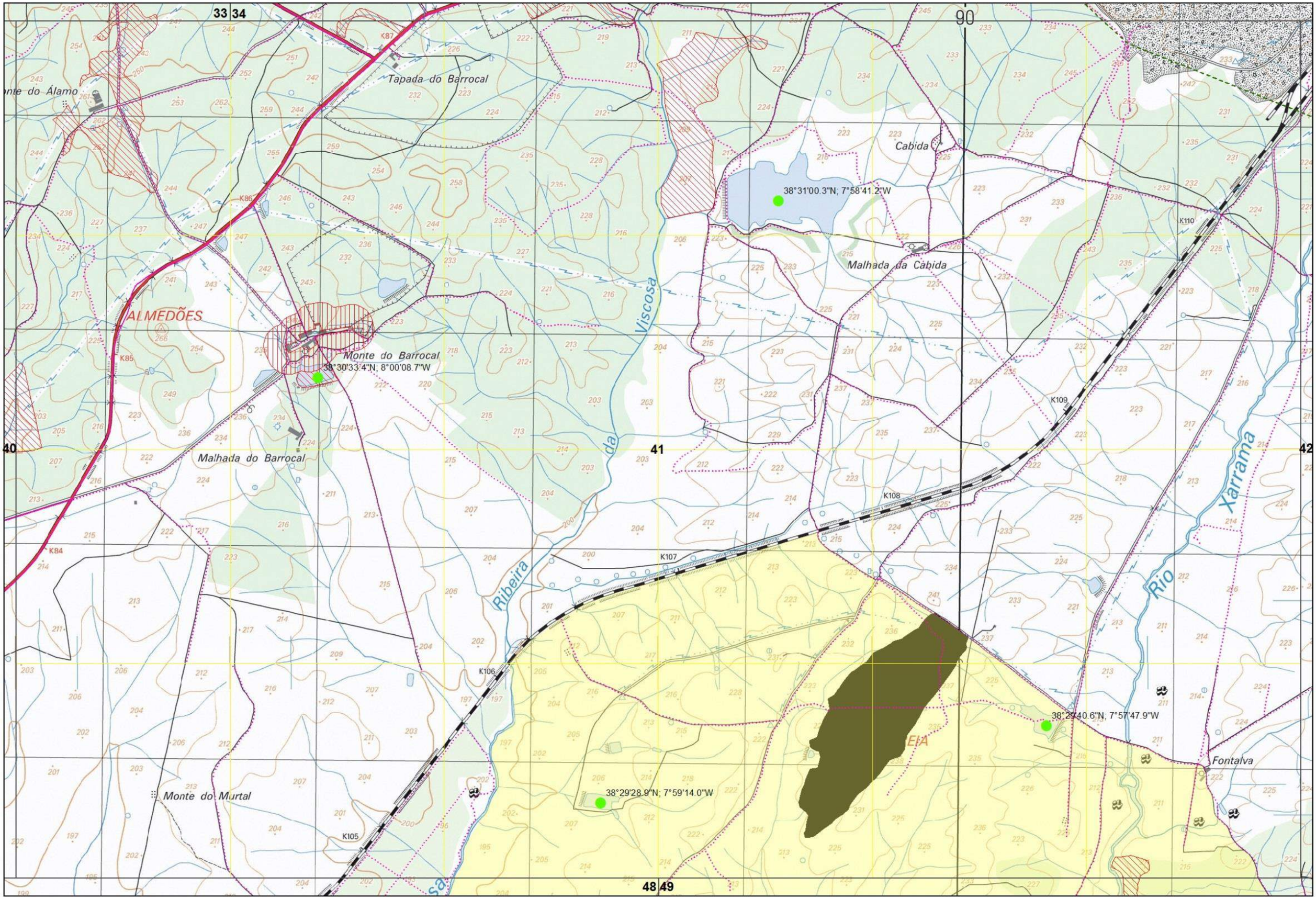


Xmin: 210000 | Ymin: 169000

CARTOGRAFIA DE APOIO À DECISÃO DO MUNICÍPIO DE ÉVORA (2019)

FOLHA 41/76

33 34

38°31'00.3"N; 7°58'41.2"W

38°30'33.4"N; 8°00'08.7"W

40 41 42

38°29'40.6"N; 7°57'47.9"W

38°29'28.9"N; 7°59'14.0"W

48 49

Xmin: 210000 | Ymin: 169000

CARTOGRAFIA DE APOIO À DECISÃO DO MUNICÍPIO DE ÉVORA (2019)

FOLHA 41/76

34 35

41 42 43

49 50

Monte das Flores

K111

Monte da Bemespera

Zambujeira

VIGIA

Monte da Chaminé

K57

K58

K59

K60

K61

Monte da Moita de Carne

Zambujalinho

Bota

Nateira

Souséis

38°29'17.5"N; 7°56'34.2"W

Xmin: 216000 | Ymin: 169000

CARTOGRAFIA DE APOIO À DECISÃO DO MUNICÍPIO DE ÉVORA (2019)

FOLHA 42/76

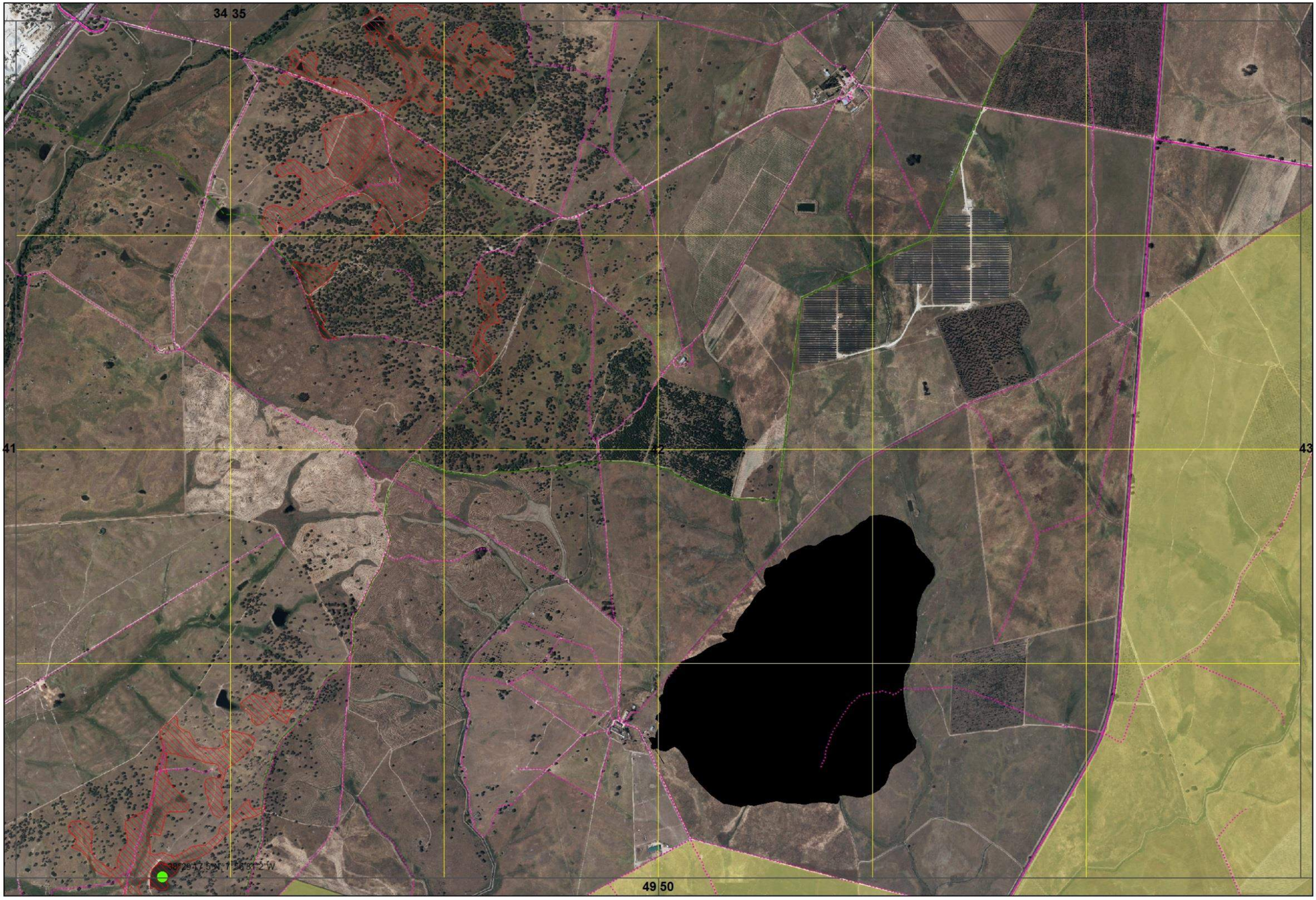


Xmin: 216000 | Ymin: 169000

CARTOGRAFIA DE APOIO À DECISÃO DO MUNICÍPIO DE ÉVORA (2019)

FOLHA 42/76

35 36

00

Herdade da Pereira

Monte da Coelheira

Quartos

dos

Ribeiro

Monte

Albufeira de Vale de Moura

38°30'26.5"N; 7°51'30.1"W

42

43

44

Mourinha

Vale de Moura

MOURA

M.te dos Cabaços

Cabacinhos

Ribeiro

50 51

Xmin: 222000 | Ymin: 169000

CARTOGRAFIA DE APOIO À DECISÃO DO MUNICÍPIO DE ÉVORA (2019)

FOLHA 43/76

35 36

38°30'26.5"N; 7°51'30.1"W

42

43

44

50 51

Xmin: 222000 | Ymin: 169000

CARTOGRAFIA DE APOIO À DECISÃO DO MUNICÍPIO DE ÉVORA (2019)

FOLHA 43/76

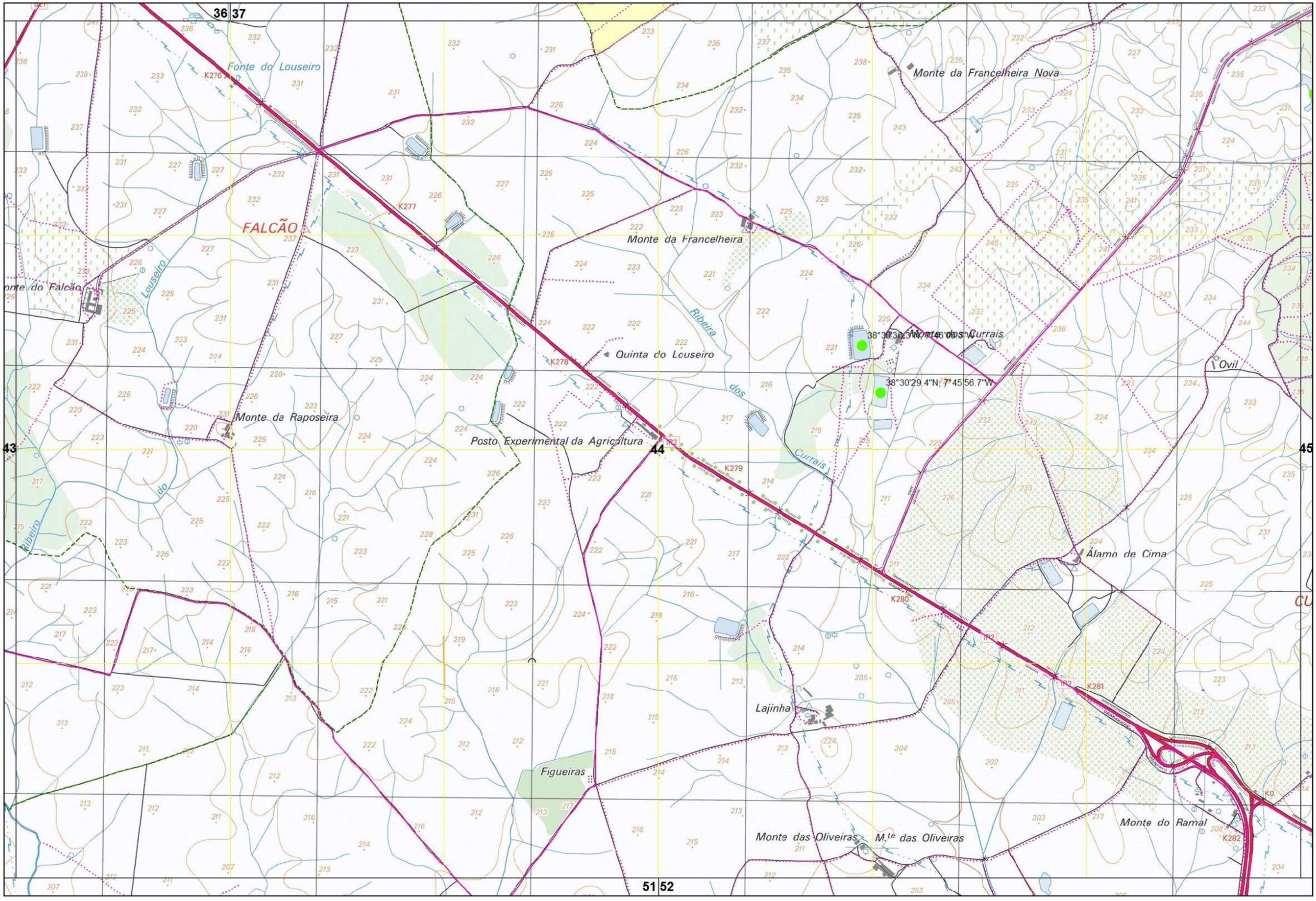


Xmin: 228000 | Ymin: 169000

CARTOGRAFIA DE APOIO À DECISÃO DO MUNICÍPIO DE ÉVORA (2019)

FOLHA 44/76

36 37

38°30'36.3"N, 7°46'00.3"W

38°30'29.4"N, 7°45'56.7"W

43 44 45

51 52

Xmin: 228000 | Ymin: 169000

CARTOGRAFIA DE APOIO À DECISÃO DO MUNICÍPIO DE ÉVORA (2019)

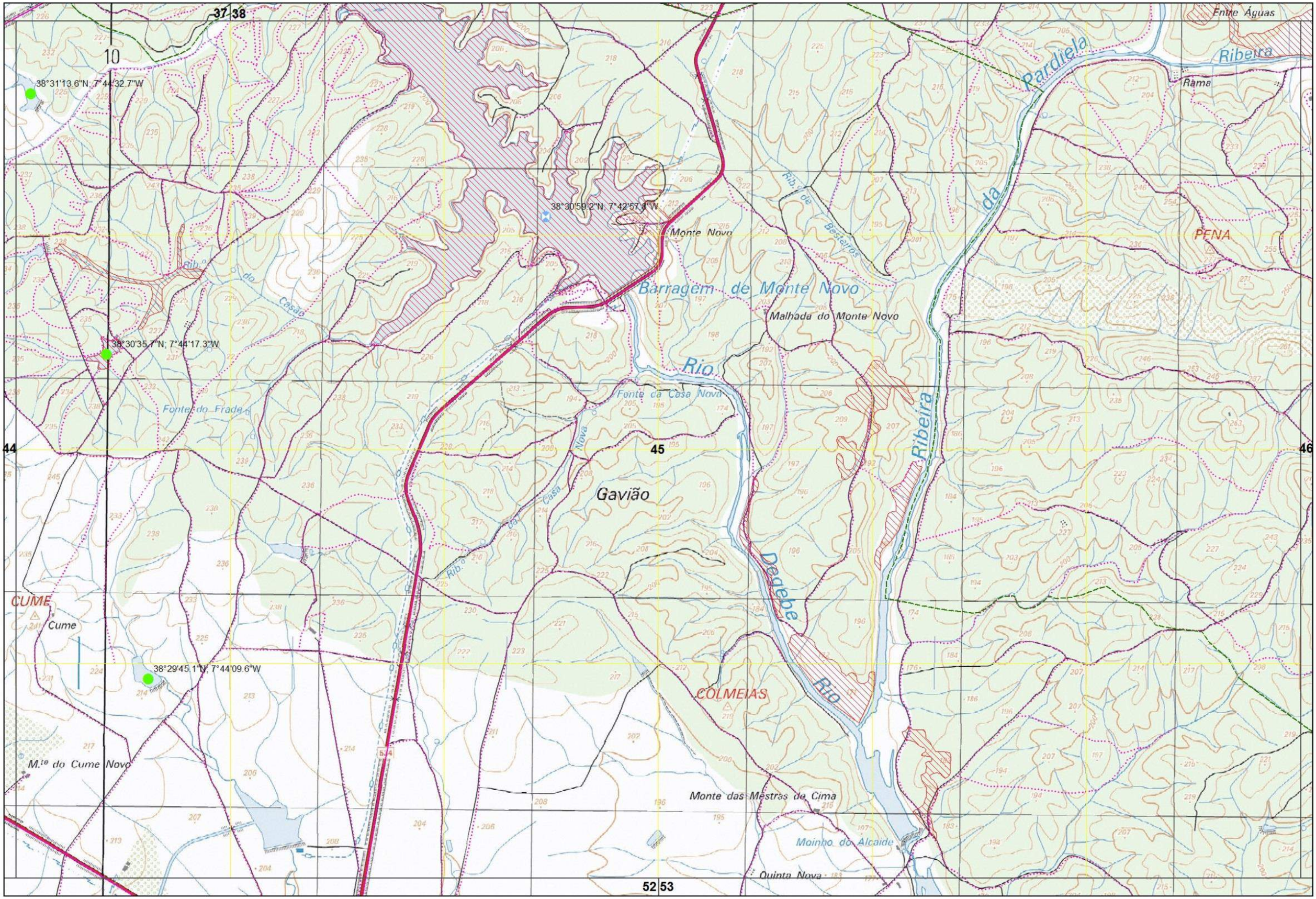


Xmin: 234000 | Ymin: 169000

CARTOGRAFIA DE APOIO À DECISÃO DO MUNICÍPIO DE ÉVORA (2019)

FOLHA 45/76

37 38

38°30'59.2"N 7°42'57.8"W

38°30'35.7"N 7°44'17.3"W

44 45 46

38°29'45.1"N 7°44'09.6"W

52 53

Xmin: 234000 | Ymin: 169000

CARTOGRAFIA DE APOIO À DECISÃO DO MUNICÍPIO DE ÉVORA (2019)

FOLHA 45/76

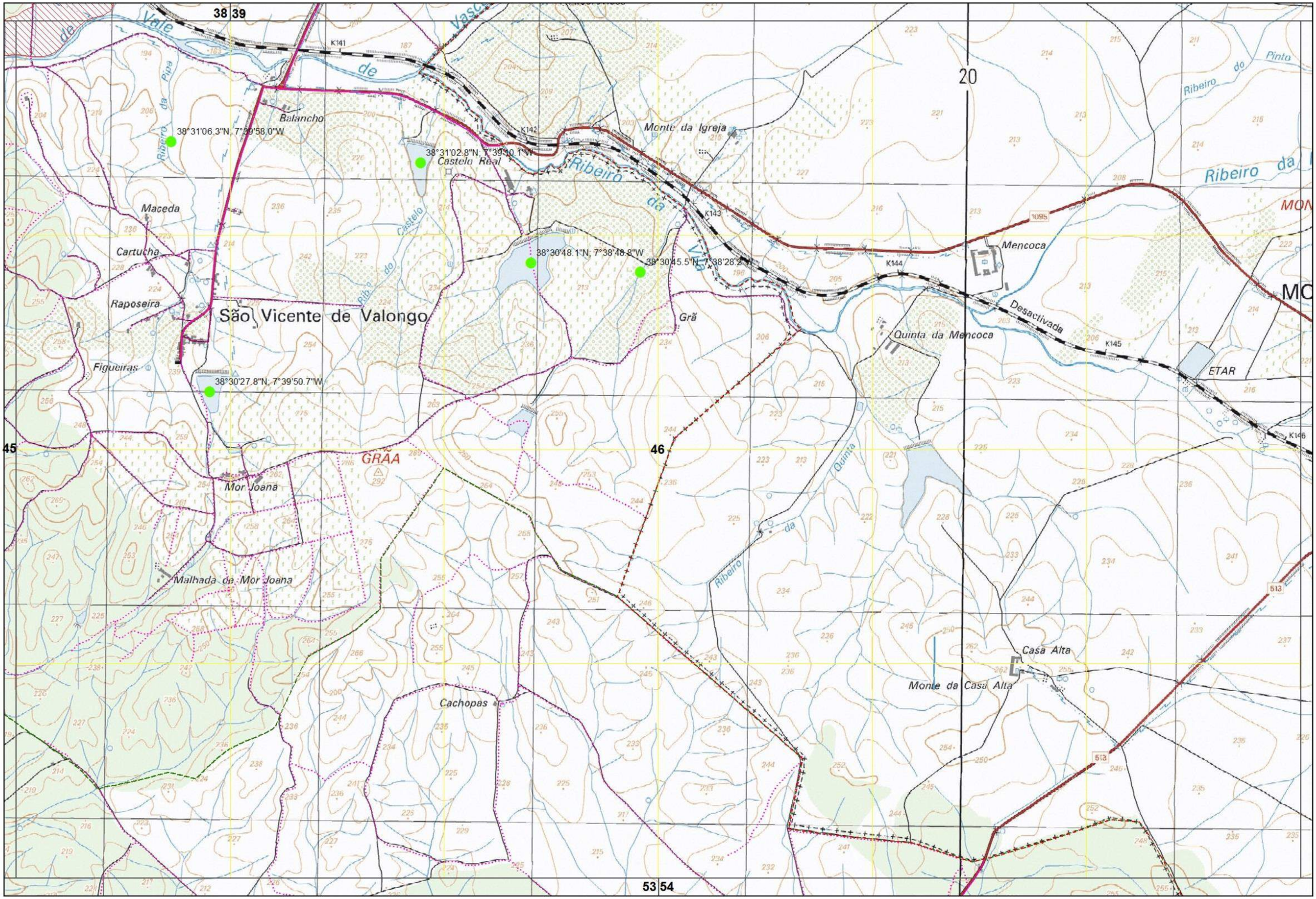


Xmin: 240000 | Ymin: 169000

CARTOGRAFIA DE APOIO À DECISÃO DO MUNICÍPIO DE ÉVORA (2019)

FOLHA 46/76

38 39

38°31'06.3"N; 7°39'58.0"W

38°31'02.8"N; 7°38'[illegible]"W

38°30'48.1"N; 7°38'48.8"W

38°30'45.5"N; 7°[illegible]'28.2"W

38°30'27.8"N; 7°39'50.7"W

45

46

53 54

Xmin: 240000 | Ymin: 169000

CARTOGRAFIA DE APOIO À DECISÃO DO MUNICÍPIO DE ÉVORA (2019)

FOLHA 46/76

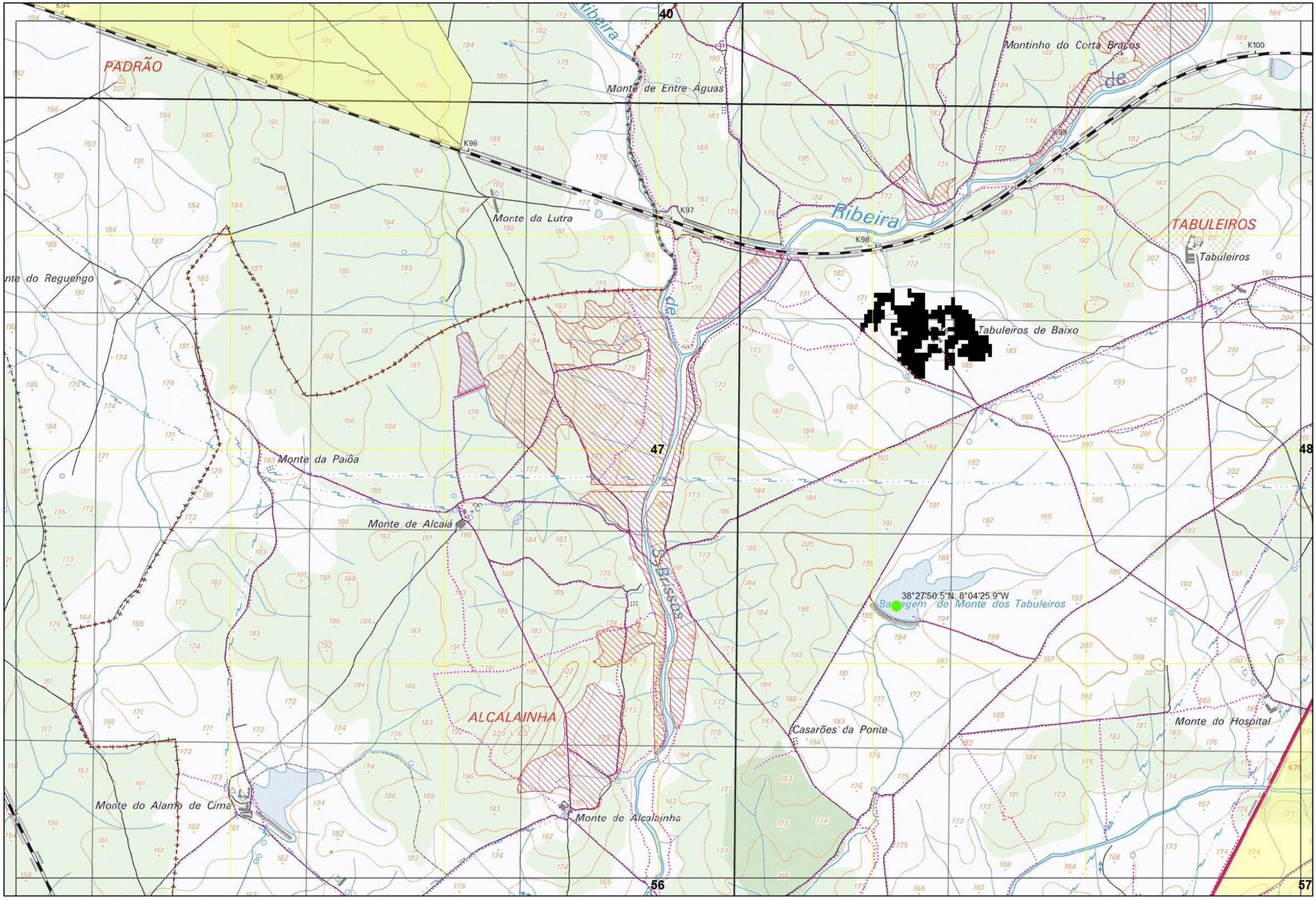


Xmin: 201000 | Ymin: 165000

CARTOGRAFIA DE APOIO À DECISÃO DO MUNICÍPIO DE ÉVORA (2019)

FOLHA 47/76

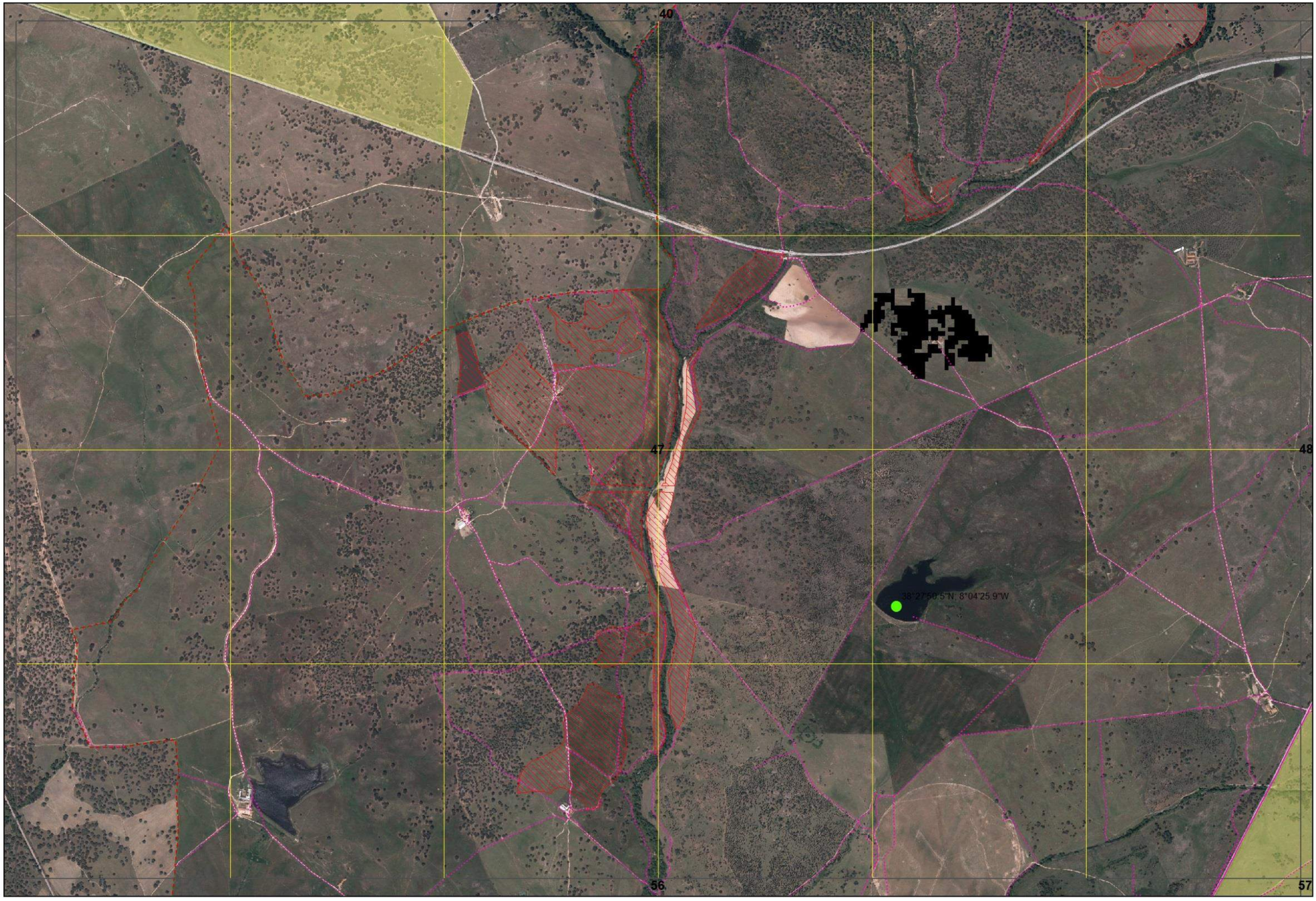


Xmin: 201000 | Ymin: 165000

CARTOGRAFIA DE APOIO À DECISÃO DO MUNICÍPIO DE ÉVORA (2019)

FOLHA 47/76

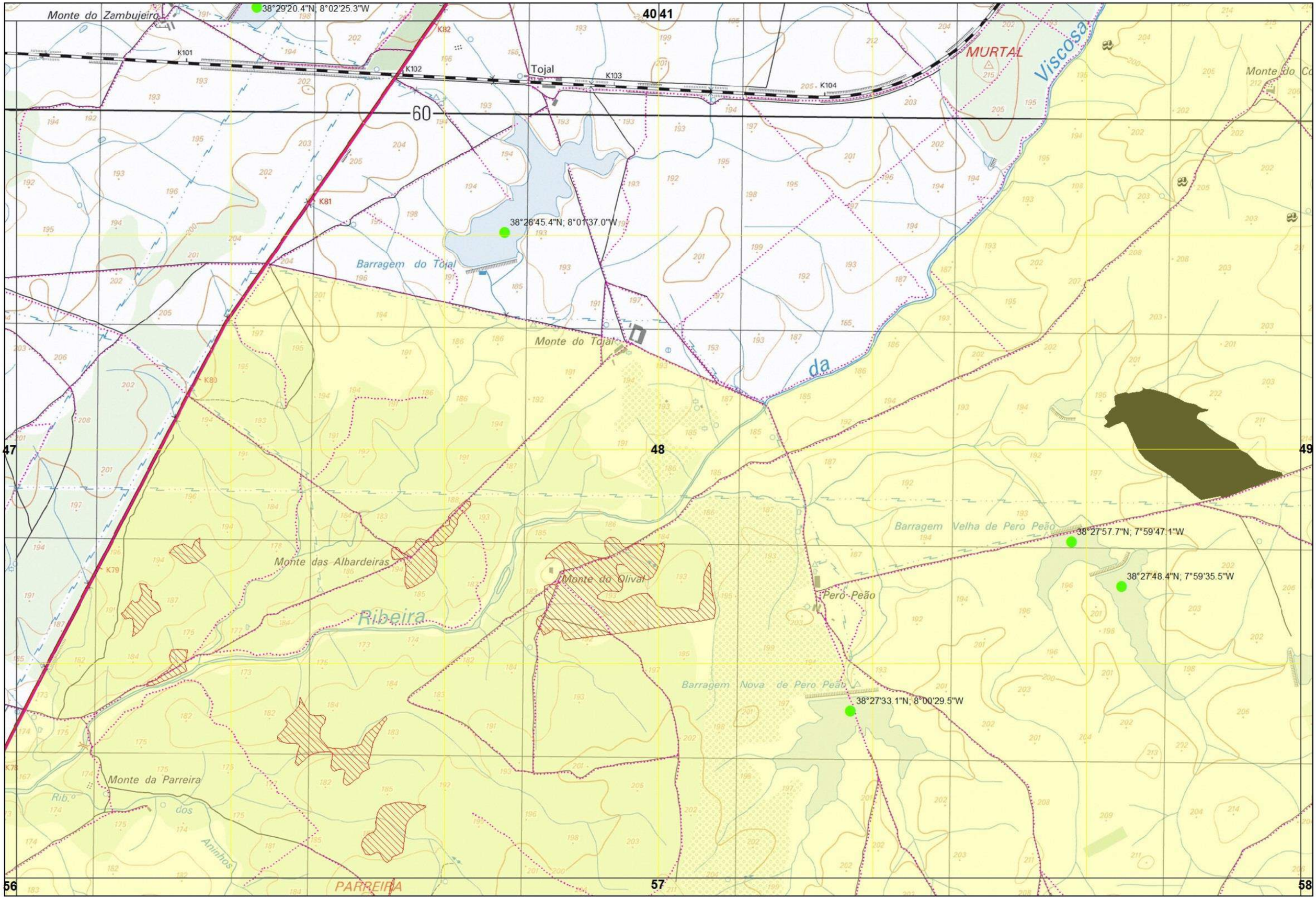


Xmin: 207000 | Ymin: 165000

CARTOGRAFIA DE APOIO À DECISÃO DO MUNICÍPIO DE ÉVORA (2019)

FOLHA 48/76

38°29'20.4"N; 8°02'25.3"W

38°28'45.4"N; 8°01'37.0"W

38°27'57.7"N; 7°59'47.1"W

38°27'48.4"N; 7°59'35.5"W

38°27'33.1"N; 8°00'29.5"W

40 41

47 48 49

56 57 58

Xmin: 207000 | Ymin: 165000

CARTOGRAFIA DE APOIO À DECISÃO DO MUNICÍPIO DE ÉVORA (2019)

FOLHA 48/76

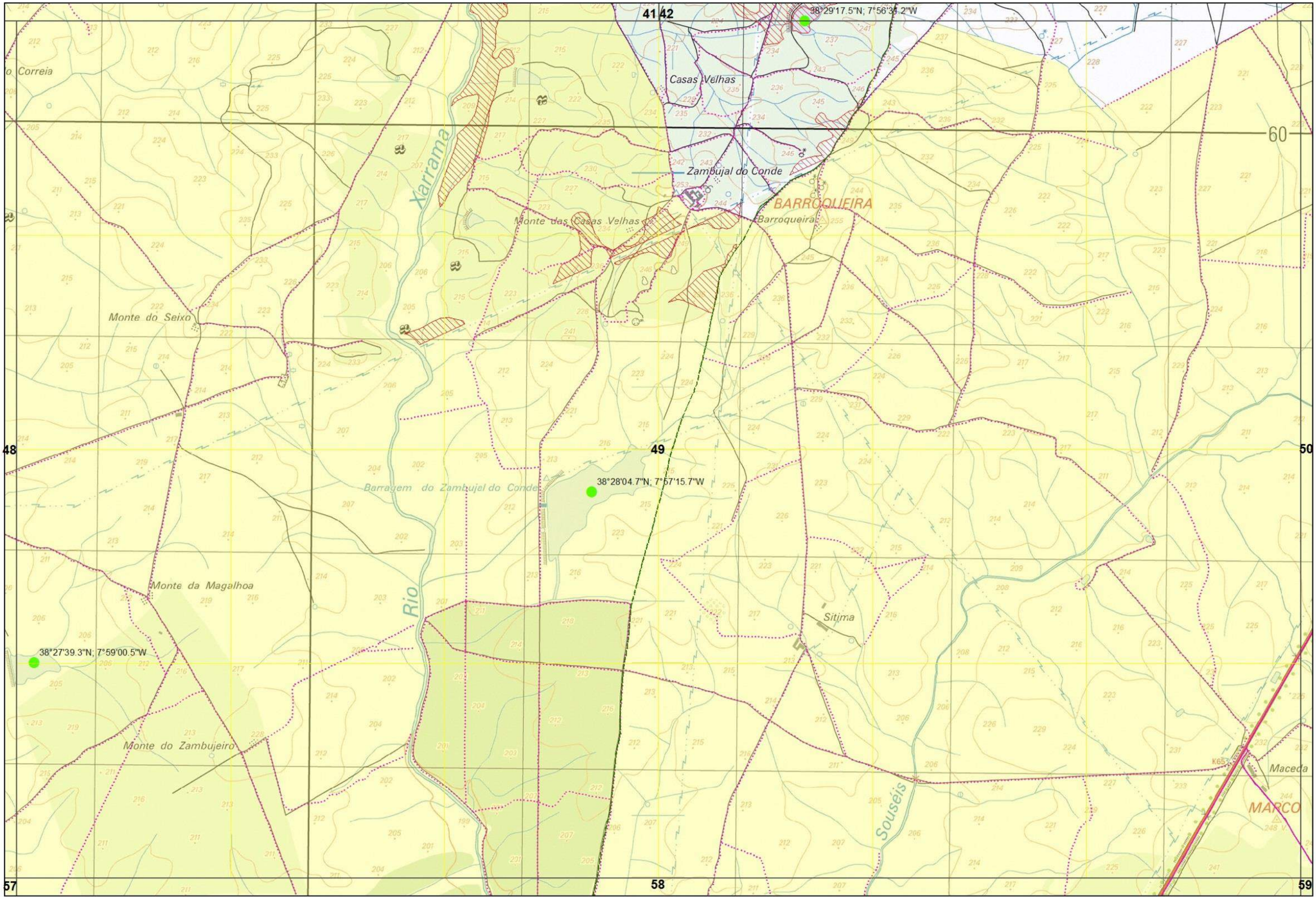


Xmin: 213000 | Ymin: 165000

CARTOGRAFIA DE APOIO À DECISÃO DO MUNICÍPIO DE ÉVORA (2019)

FOLHA 49/76

Xmin: 213000 | Ymin: 165000

CARTOGRAFIA DE APOIO À DECISÃO DO MUNICÍPIO DE ÉVORA (2019)

FOLHA 49/76

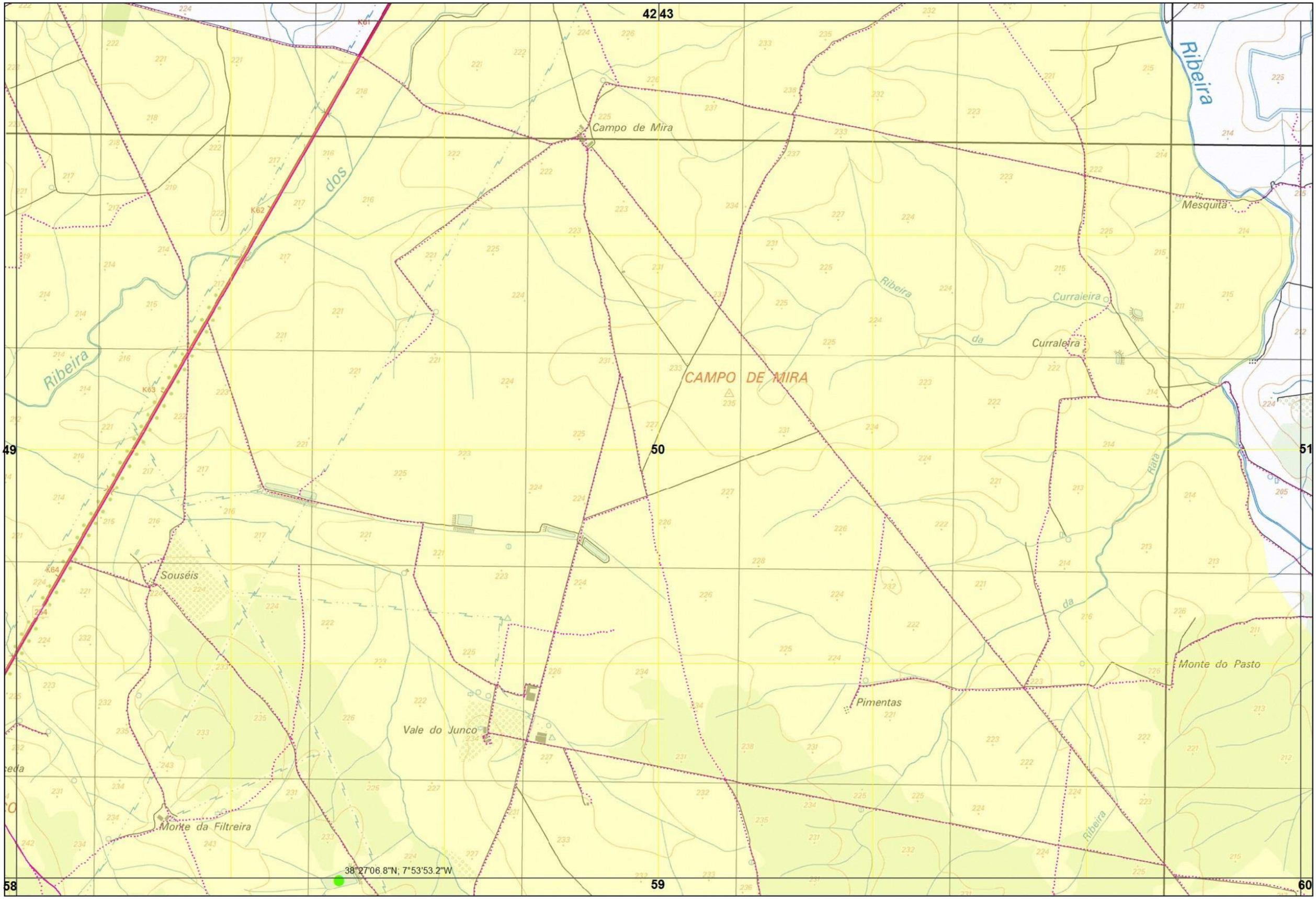


Xmin: 219000 | Ymin: 165000

CARTOGRAFIA DE APOIO À DECISÃO DO MUNICÍPIO DE ÉVORA (2019)

FOLHA 50/76

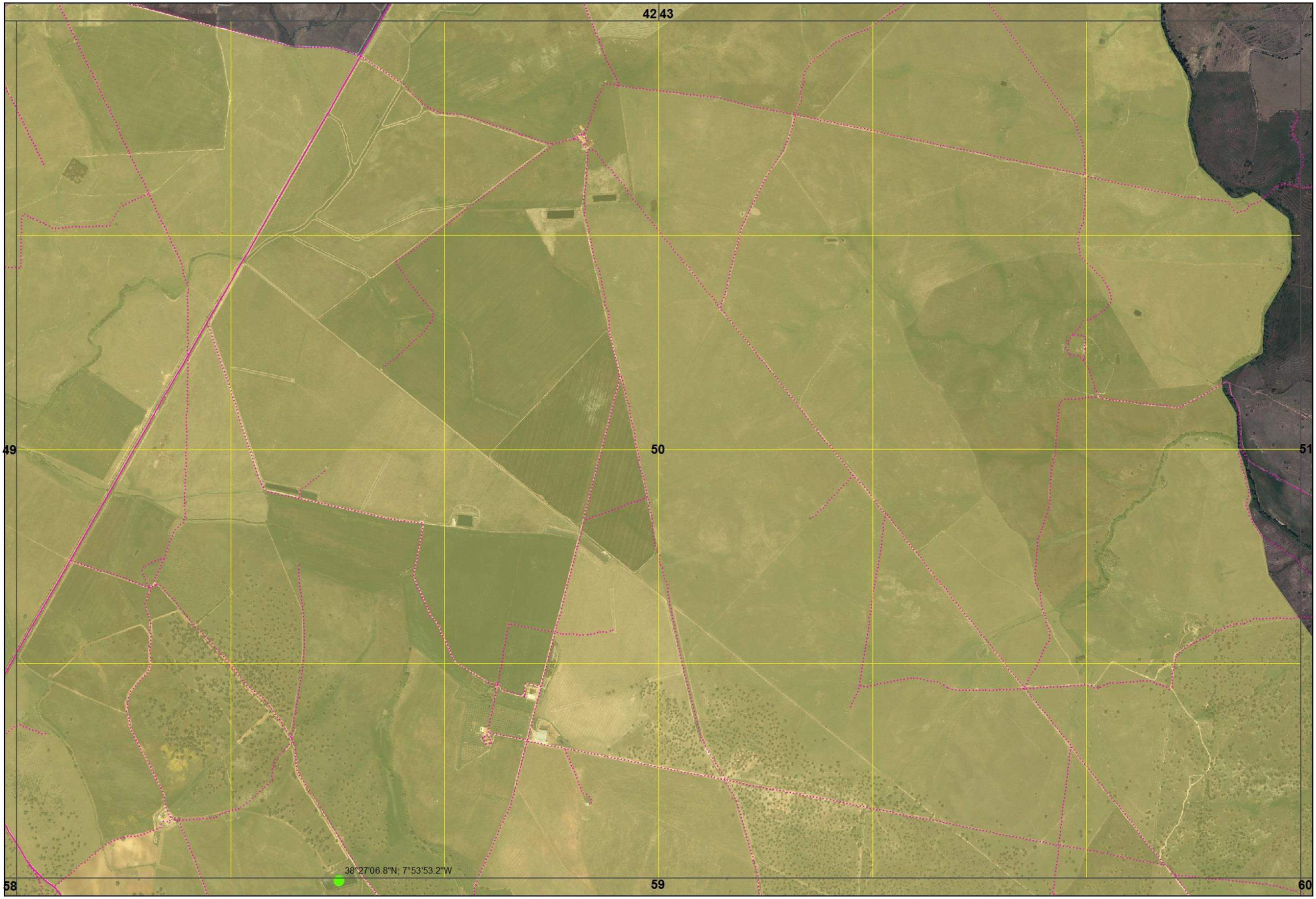


Xmin: 219000 | Ymin: 165000

CARTOGRAFIA DE APOIO À DECISÃO DO MUNICÍPIO DE ÉVORA (2019)

FOLHA 50/76

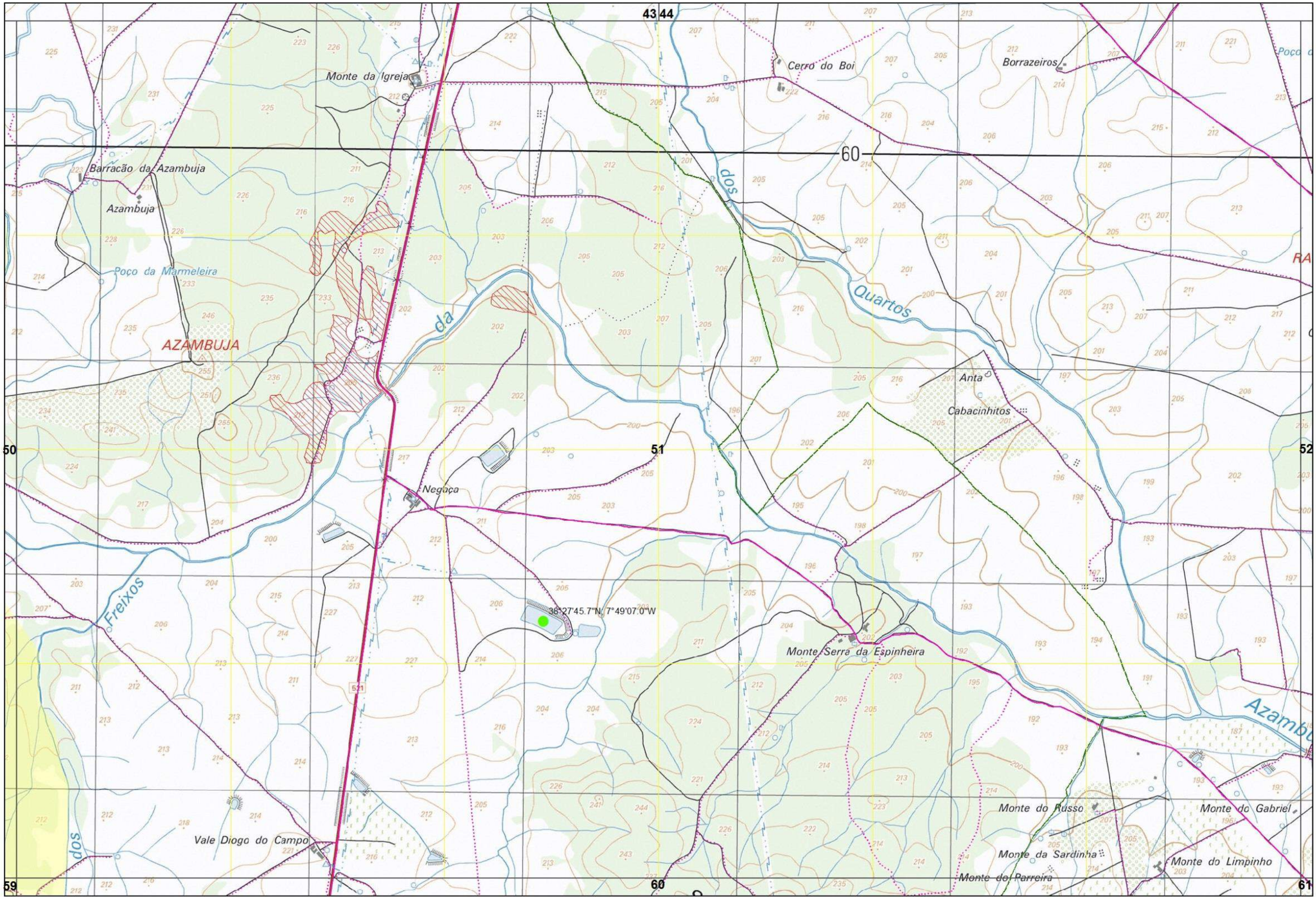


Xmin: 225000 | Ymin: 165000

CARTOGRAFIA DE APOIO À DECISÃO DO MUNICÍPIO DE ÉVORA (2019)

FOLHA 51/76

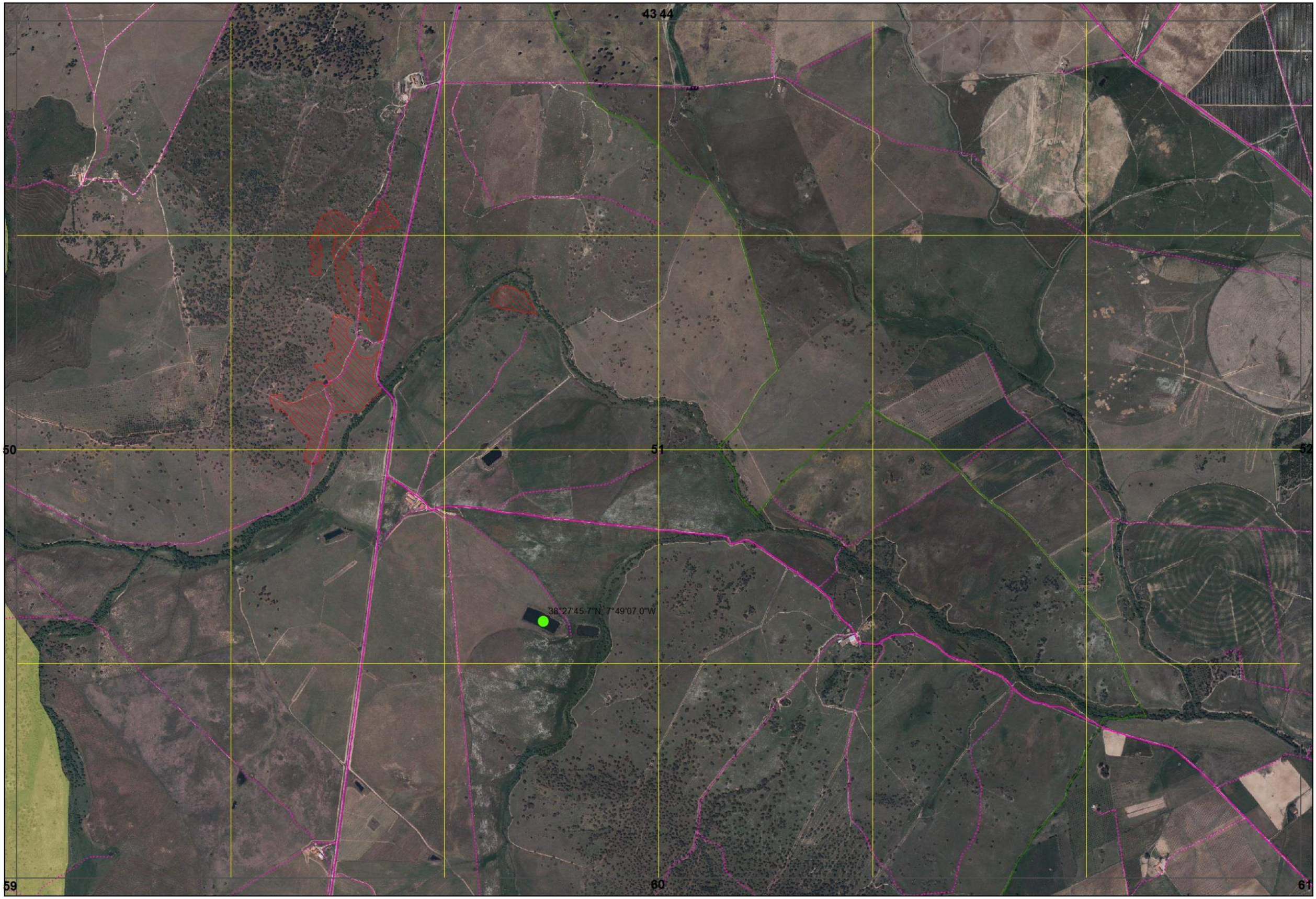


Xmin: 225000 | Ymin: 165000

CARTOGRAFIA DE APOIO À DECISÃO DO MUNICÍPIO DE ÉVORA (2019)

FOLHA 51/76

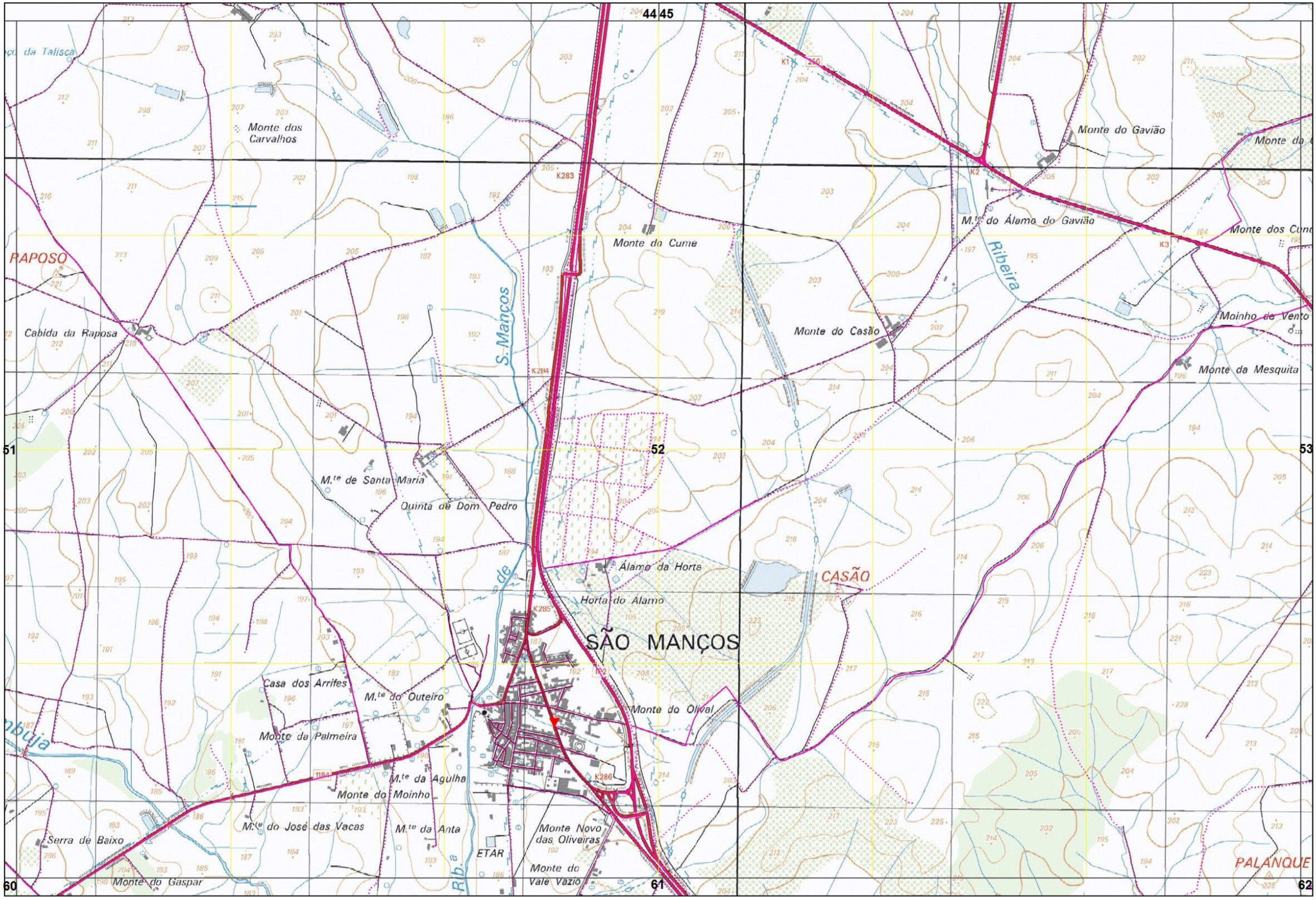


Xmin: 231000 | Ymin: 165000

CARTOGRAFIA DE APOIO À DECISÃO DO MUNICÍPIO DE ÉVORA (2019)

FOLHA 52/76




Xmin: 231000 | Ymin: 165000

CARTOGRAFIA DE APOIO À DECISÃO DO MUNICÍPIO DE ÉVORA (2019)

FOLHA 52/76

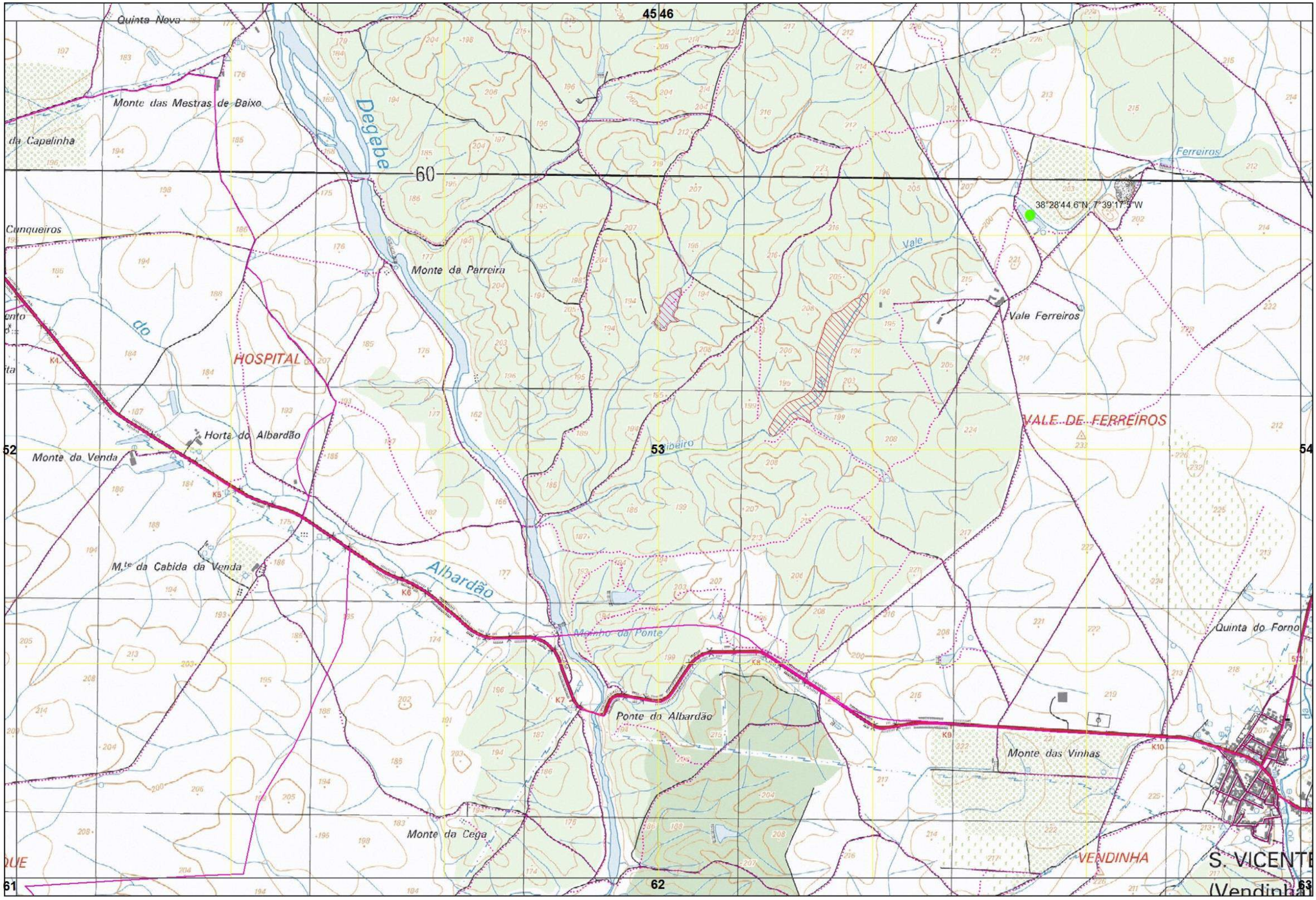


Xmin:237000 | Ymin: 165000

CARTOGRAFIA DE APOIO À DECISÃO DO MUNICÍPIO DE ÉVORA (2019)

FOLHA 53/76

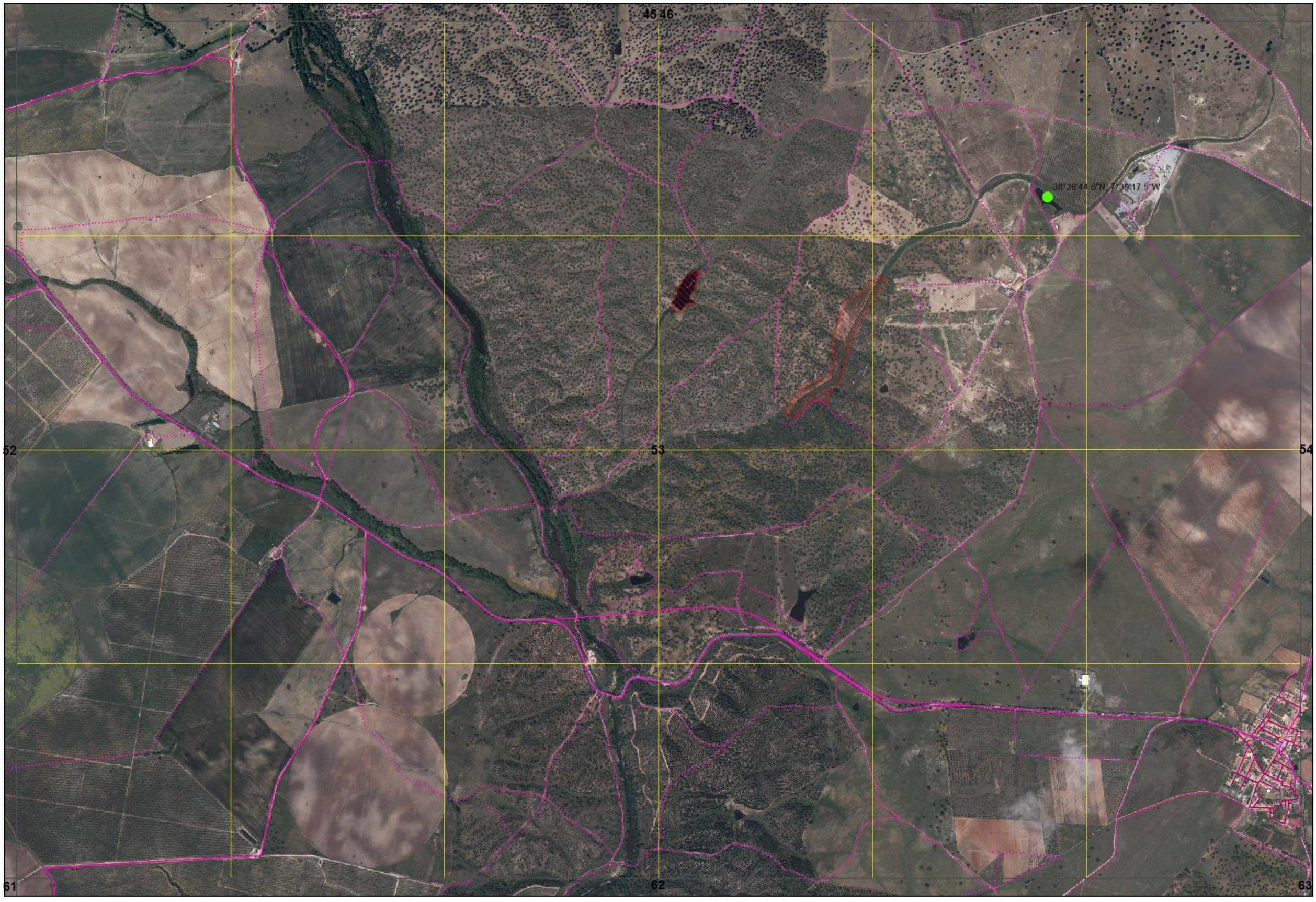


Xmin:237000 | Ymin: 165000

CARTOGRAFIA DE APOIO À DECISÃO DO MUNICÍPIO DE ÉVORA (2019)

FOLHA 53/76

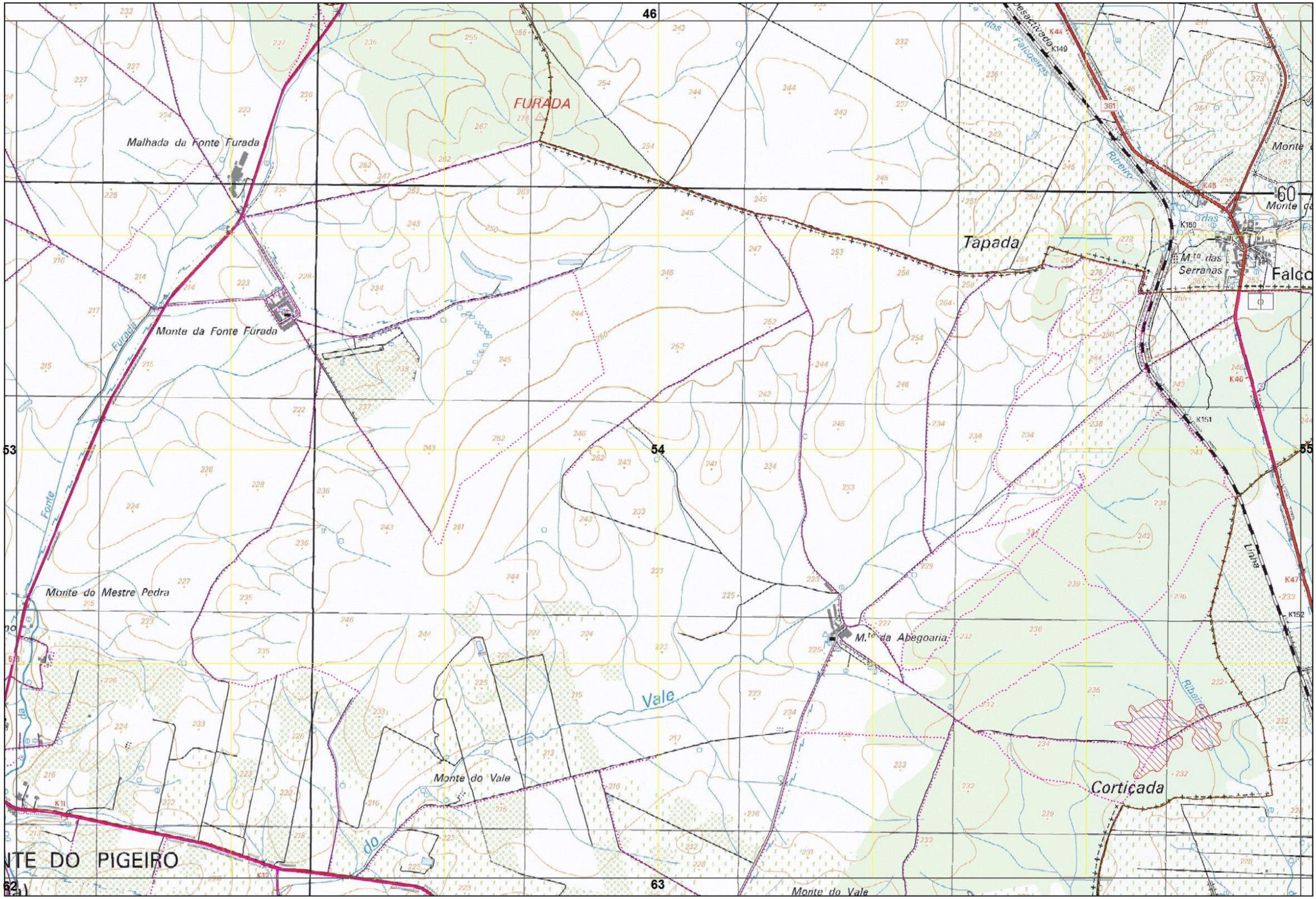


Xmin: 243000 | Ymin: 165000

CARTOGRAFIA DE APOIO À DECISÃO DO MUNICÍPIO DE ÉVORA (2019)

FOLHA 54/76

Xmin: 243000 | Ymin: 165000

CARTOGRAFIA DE APOIO À DECISÃO DO MUNICÍPIO DE ÉVORA (2019)

FOLHA 54/76

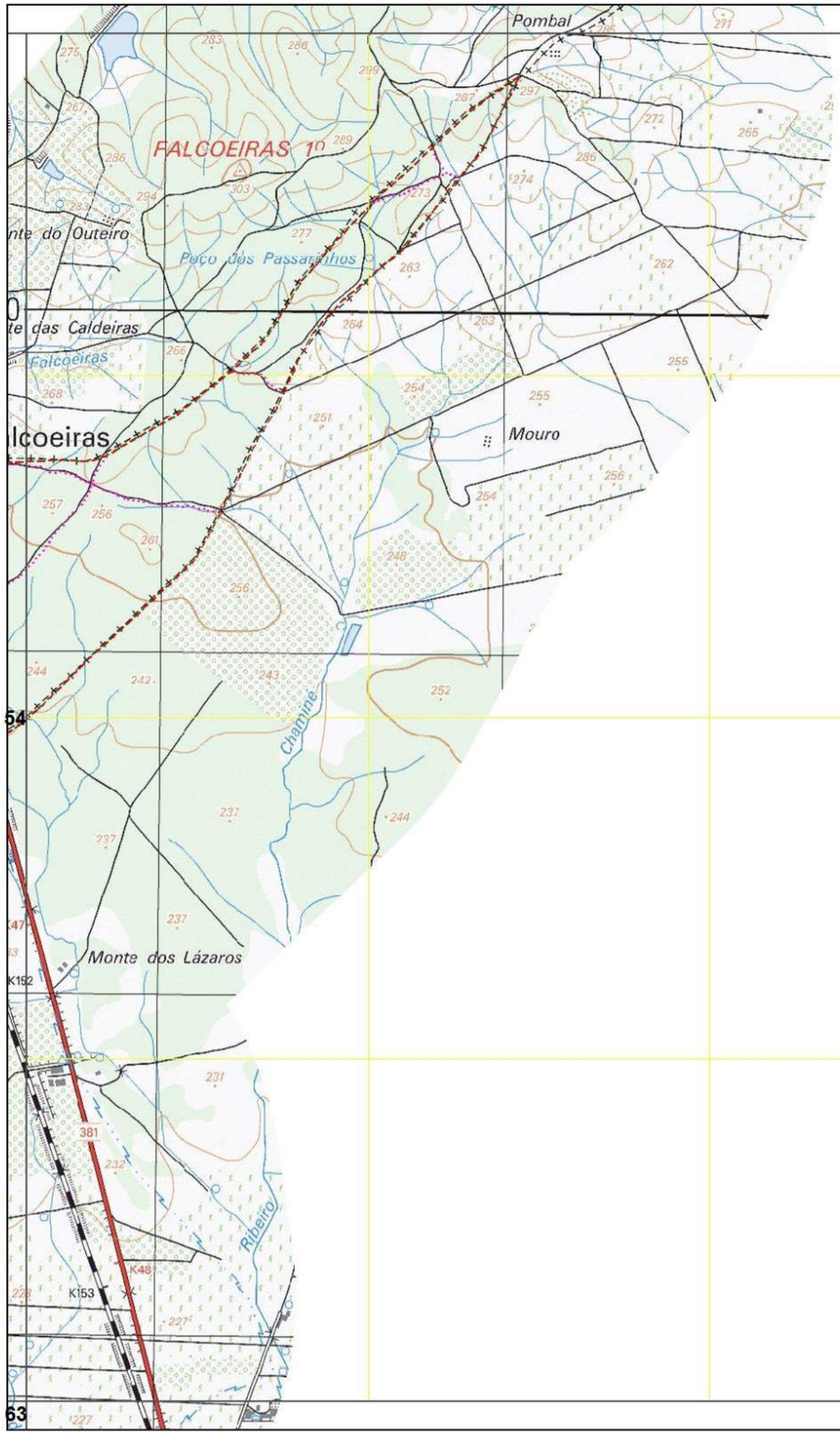


Xmin: 249000 | Ymin: 165000

CARTOGRAFIA DE APOIO À DECISÃO DO MUNICÍPIO DE ÉVORA (2019)

FOLHA 55/76

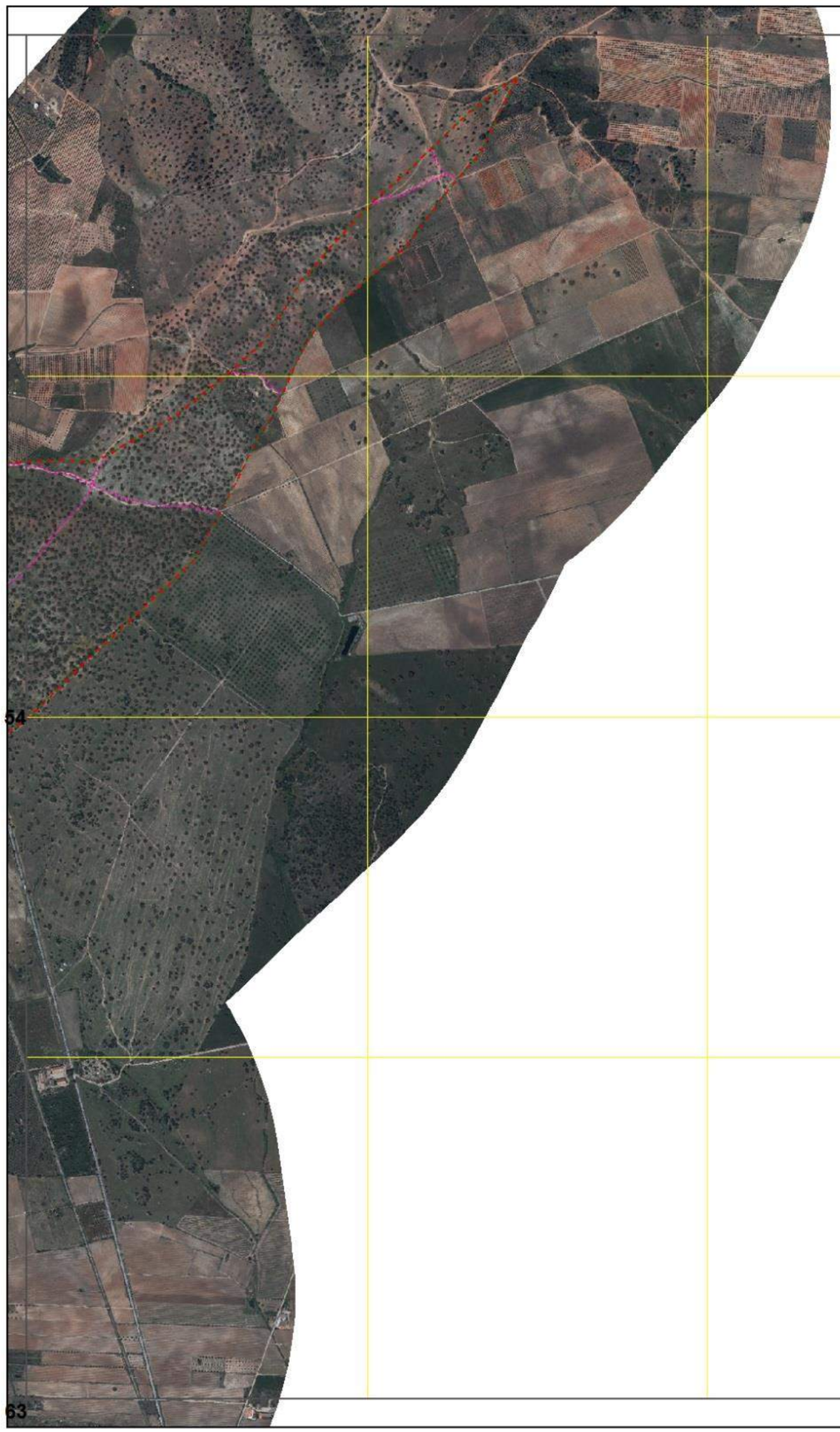


Xmin: 249000 | Ymin: 165000

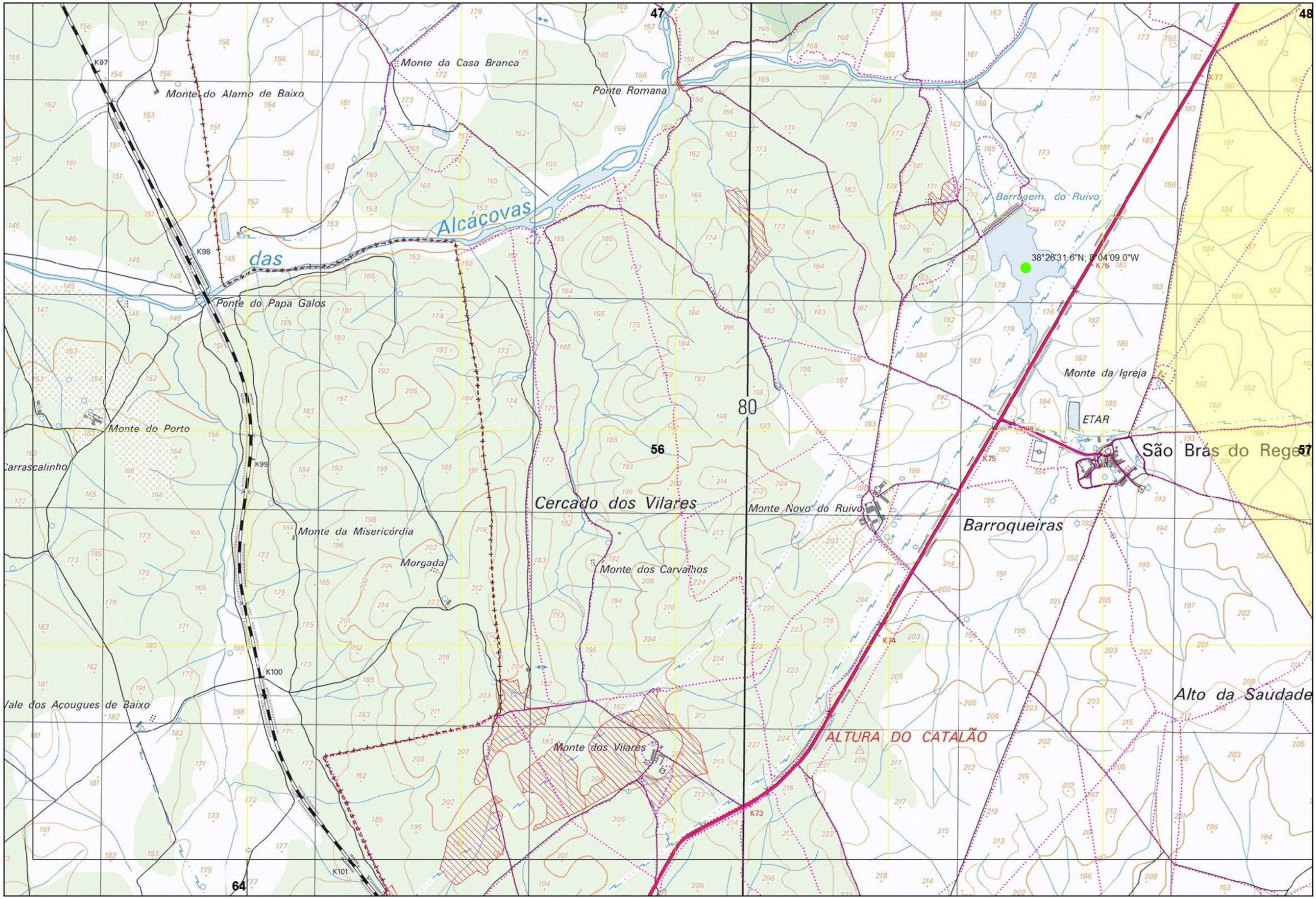


Xmin: 201000 | Ymin: 161000

CARTOGRAFIA DE APOIO À DECISÃO DO MUNICÍPIO DE ÉVORA (2019)

FOLHA 56/76

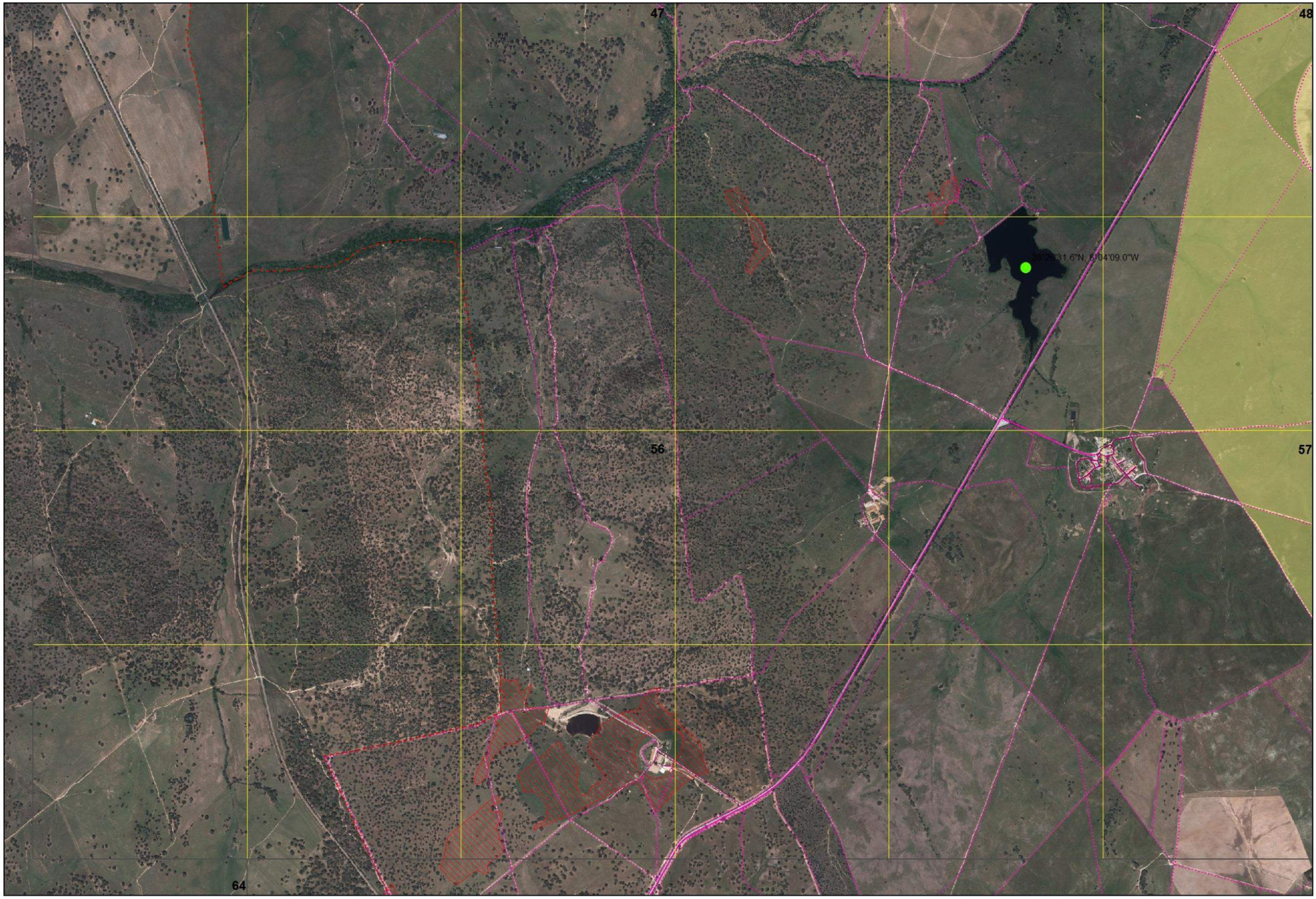


Xmin: 201000 | Ymin: 161000

CARTOGRAFIA DE APOIO À DECISÃO DO MUNICÍPIO DE ÉVORA (2019)

FOLHA 56/76

47 48 49

PARREIRA

Barragem da Bala

Monte Novo da Cachola

38°26'43.5"N; 8°02'32.2"W

BARROCO

Monte da Cachola

Monte da Bidueira

Monte da Bala

56 57 58

douro

Malhada da Bidueira

e

Monte do Marnel

64 65

Xmin: 207000 | Ymin: 161000

CARTOGRAFIA DE APOIO À DECISÃO DO MUNICÍPIO DE ÉVORA (2019)

FOLHA 57/76

47 48 49

38°26'43.5"N, 8°02'32.2"W

56 57 58

64 65

Xmin: 207000 | Ymin: 161000

CARTOGRAFIA DE APOIO À DECISÃO DO MUNICÍPIO DE ÉVORA (2019)

FOLHA 57/76

48 49 50

57 58 59

65 66

90

Monte da Camoeira

CAMOEIRA

230 V.

38°26'13.8"N; 7°58'15.5"W

Barragem da Camoeira

Carrasqueira

Vale da Asseada

Monte da Asseada

Poço do Vale Rascão

K66

K67

Ribeira dos

Outeiro

Azenha do Silveira

Monte Novo da Estrada

38°25'28.5"N; 7°57'16.6"W

Barragem do Monte Novo da Estrada

Xarrama

K69

K70

Monte da Silveira

38°25'30.4"N; 7°56'06.7"W

LOBO

38°25'31.9"N; 7°54'54.9"W

38°25'14.5"N; 7°56'07.1"W

Torre do Lobo

Ribeira do

Xmin: 213000 | Ymin: 161000

CARTOGRAFIA DE APOIO À DECISÃO DO MUNICÍPIO DE ÉVORA (2019)

FOLHA 58/76

48 49 50

38°26'13.8"N; 7°58'15.5"W

57 58 59

38°25'28.5"N; 7°57'16.6"W

38°25'09.4"N; 7°56'06.7"W

38°25'31.9"N; 7°54'51.1"W

38°25'14.5"N; 7°56'07.1"W

65 66

Xmin: 213000 | Ymin: 161000

CARTOGRAFIA DE APOIO À DECISÃO DO MUNICÍPIO DE ÉVORA (2019)

FOLHA 58/76

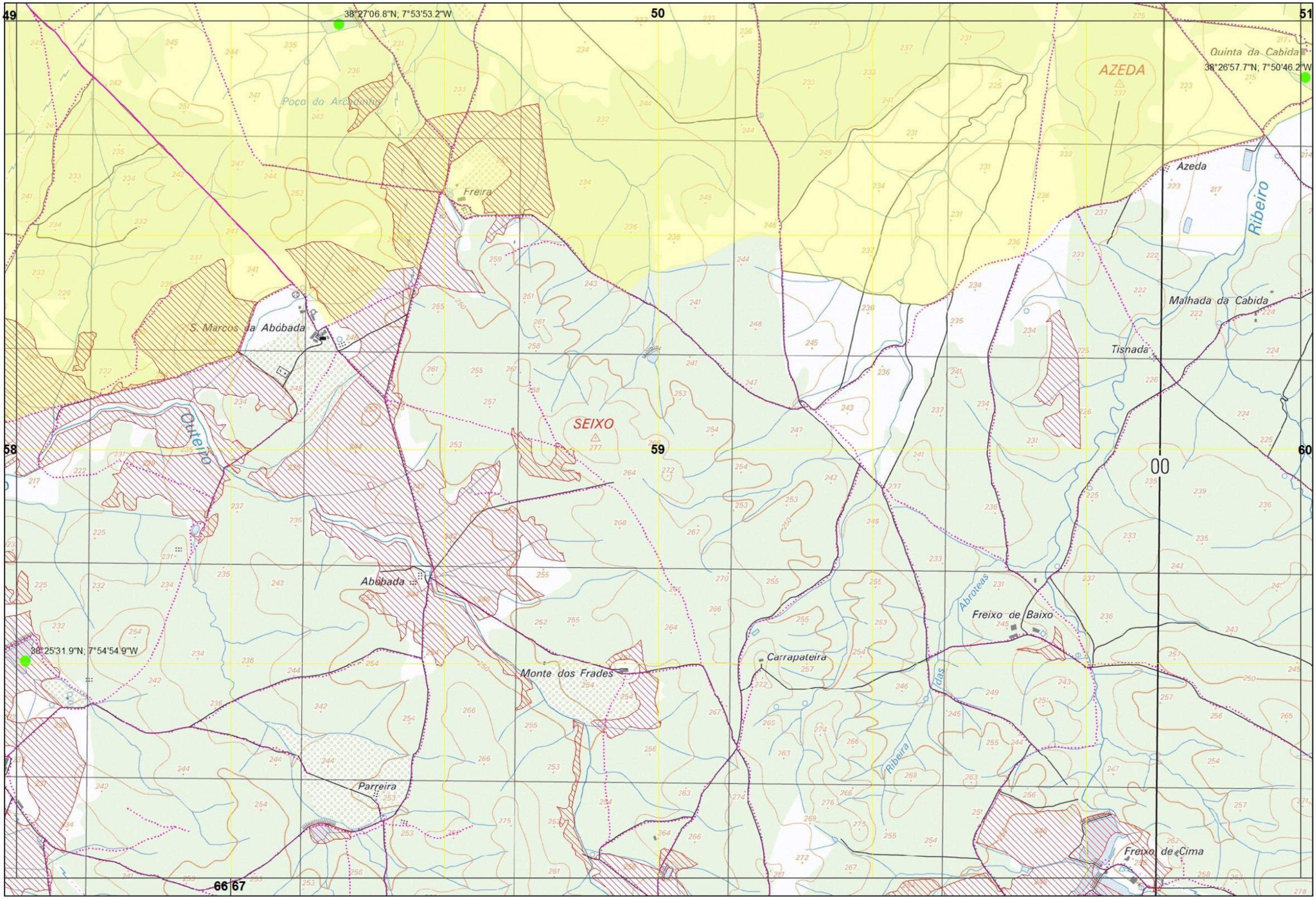


Xmin: 219000 | Ymin: 161000

CARTOGRAFIA DE APOIO À DECISÃO DO MUNICÍPIO DE ÉVORA (2019)

FOLHA 59/76

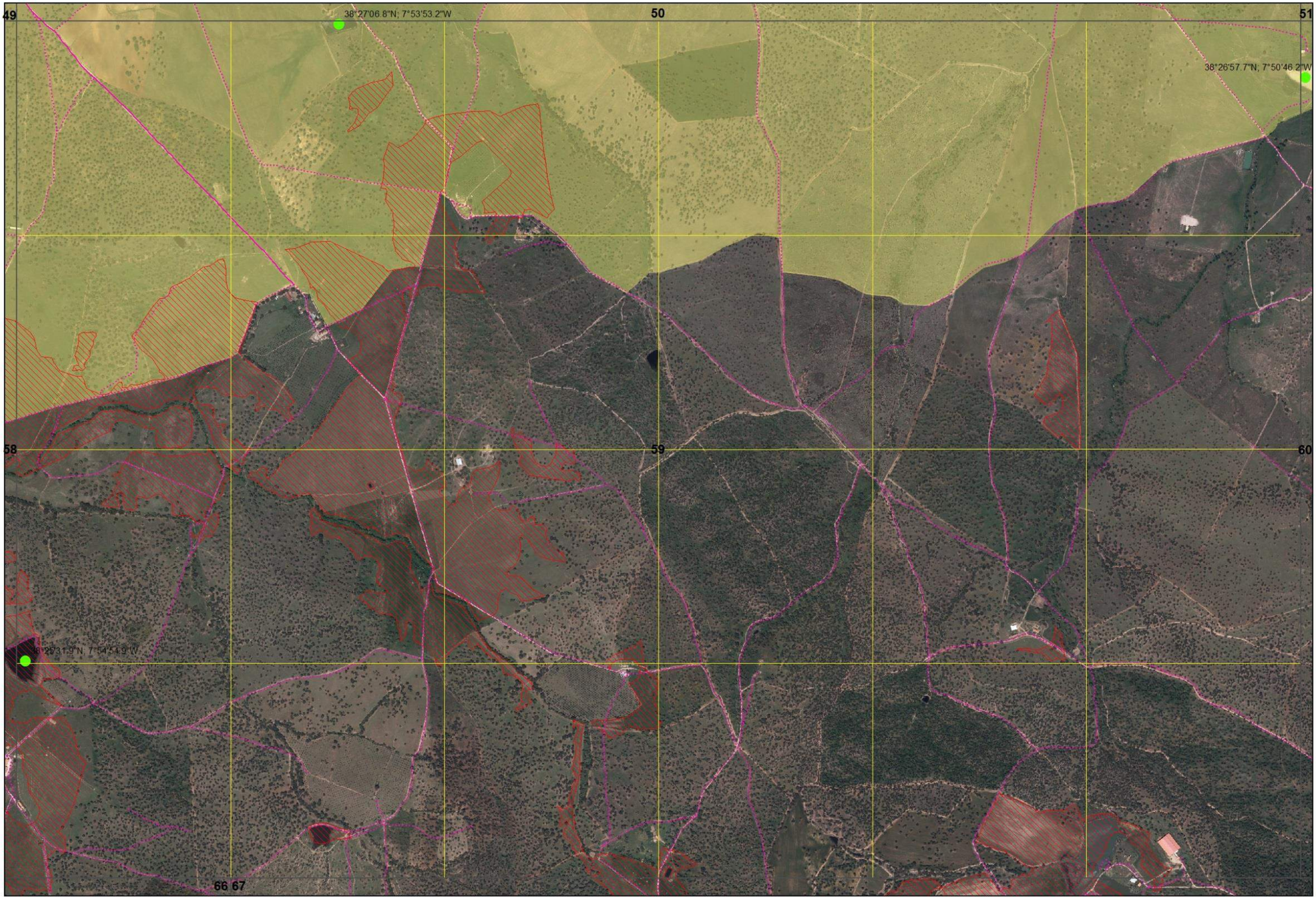


Xmin: 219000 | Ymin: 161000

CARTOGRAFIA DE APOIO À DECISÃO DO MUNICÍPIO DE ÉVORA (2019)

FOLHA 59/76

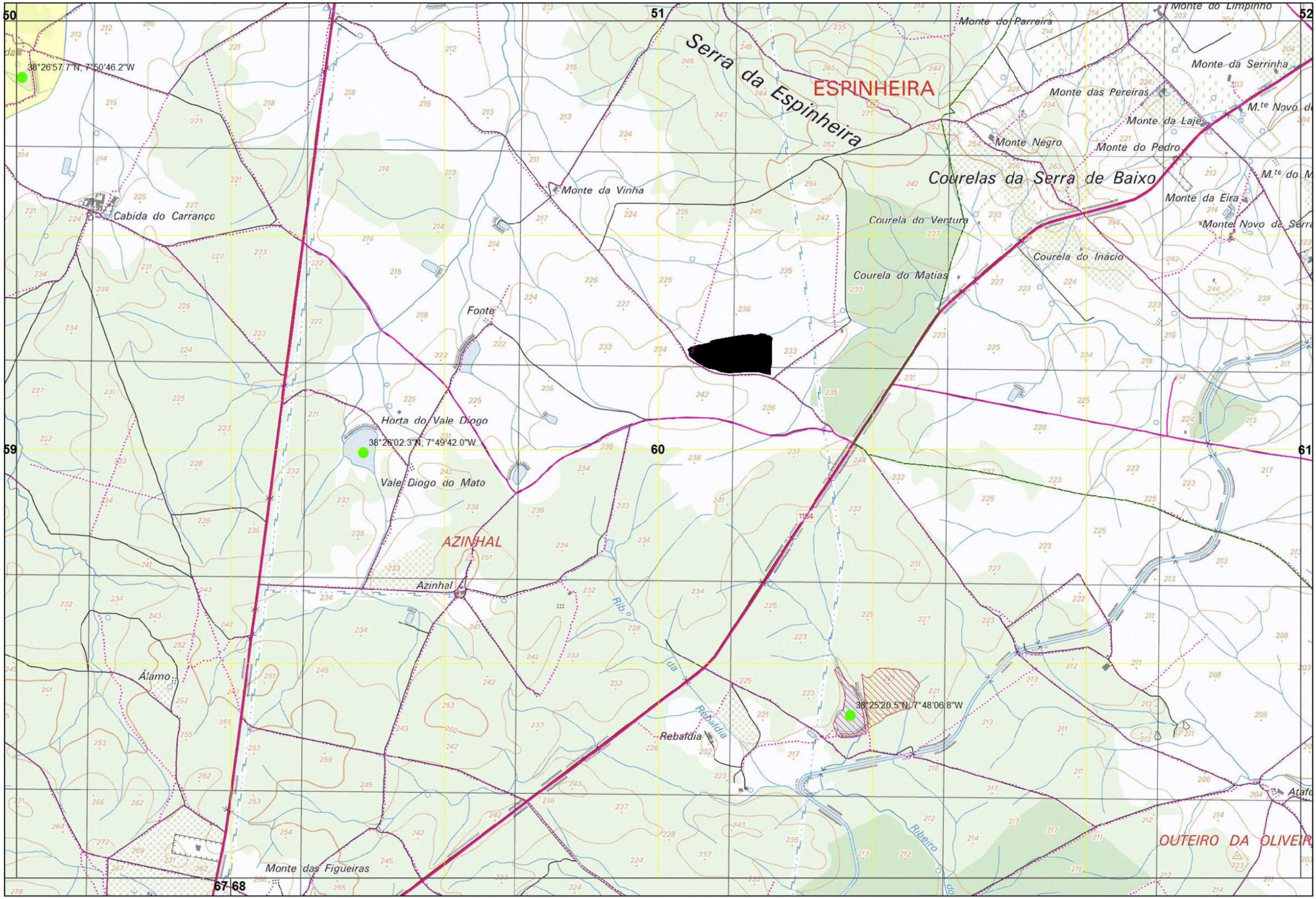


Xmin: 225000 | Ymin: 161000

CARTOGRAFIA DE APOIO À DECISÃO DO MUNICÍPIO DE ÉVORA (2019)

FOLHA 60/76

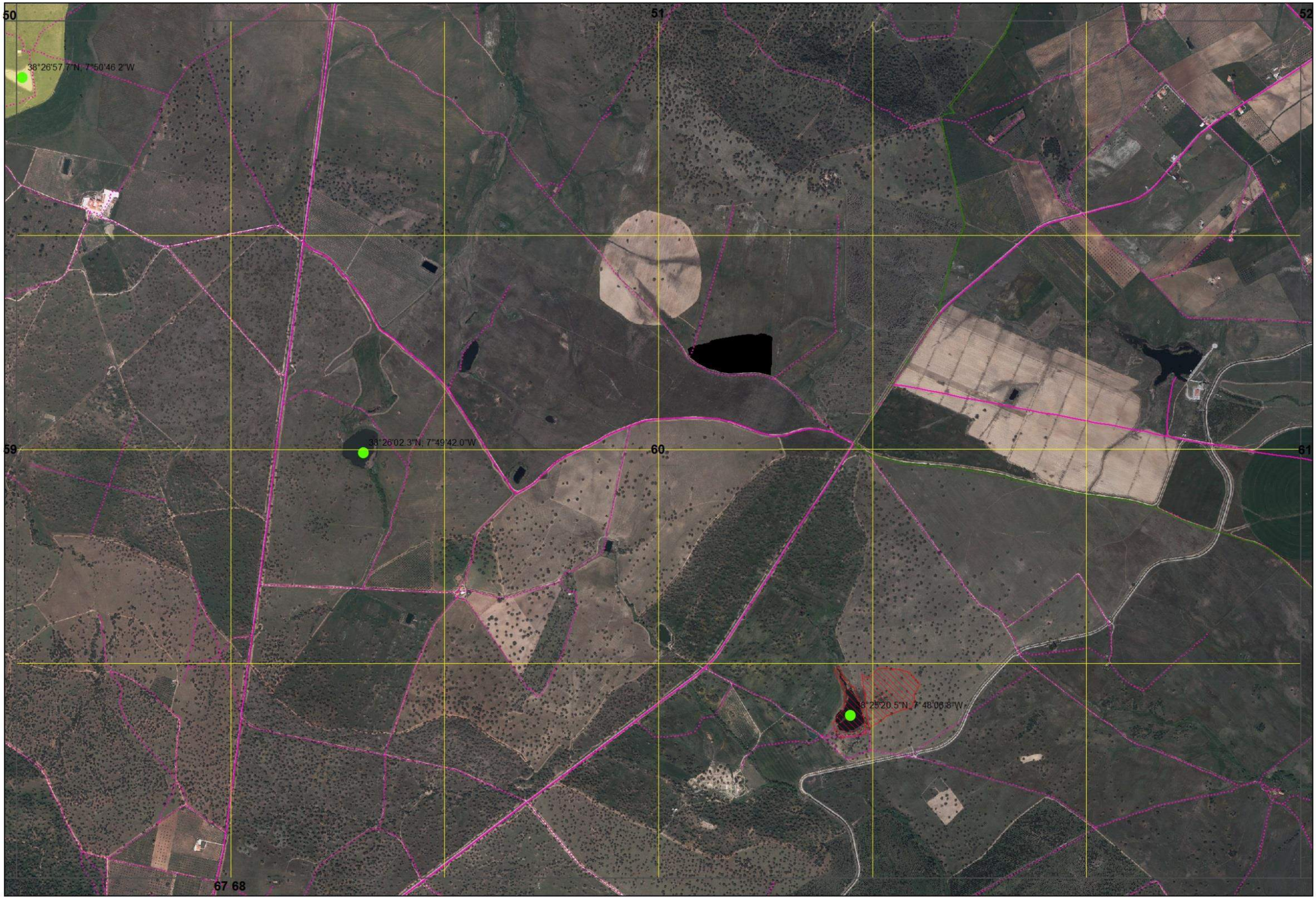


Xmin: 225000 | Ymin: 161000

CARTOGRAFIA DE APOIO À DECISÃO DO MUNICÍPIO DE ÉVORA (2019)

FOLHA 60/76

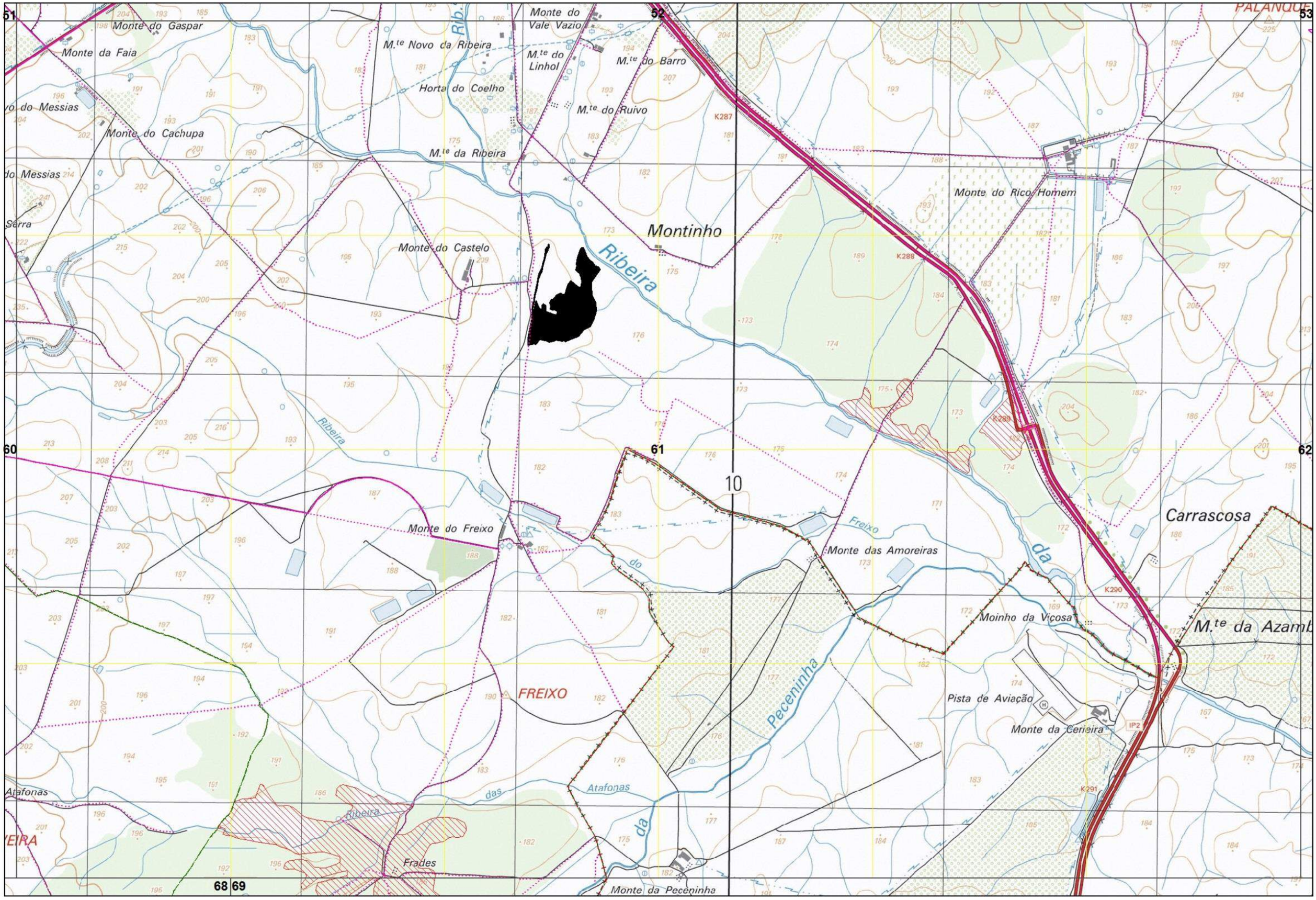


Xmin: 231000 | Ymin: 161000

CARTOGRAFIA DE APOIO À DECISÃO DO MUNICÍPIO DE ÉVORA (2019)

FOLHA 61/76




Xmin: 231000 | Ymin: 161000

CARTOGRAFIA DE APOIO À DECISÃO DO MUNICÍPIO DE ÉVORA (2019)

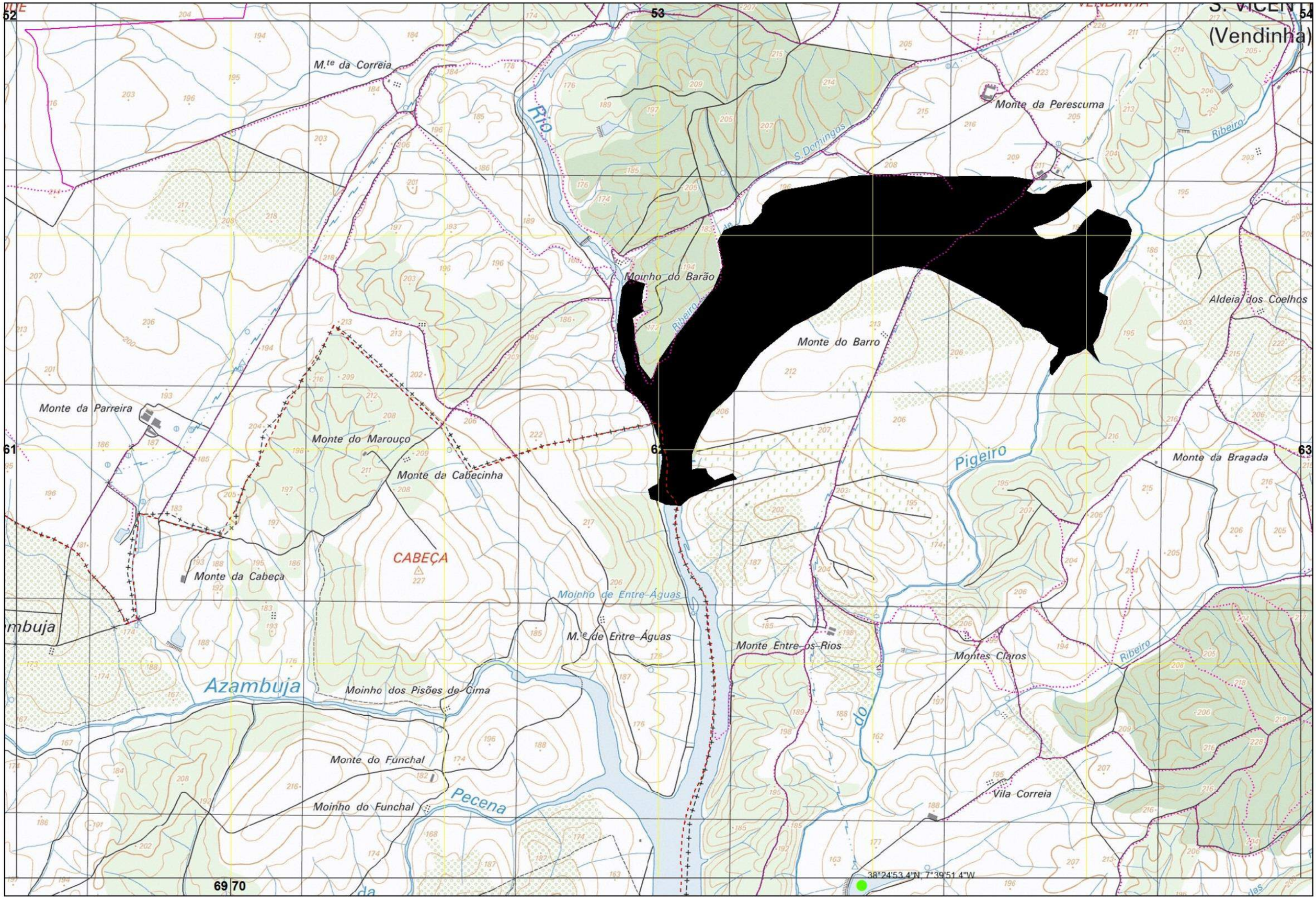


Xmin: 237000 | Ymin: 161000

CARTOGRAFIA DE APOIO À DECISÃO DO MUNICÍPIO DE ÉVORA (2019)

FOLHA 62/76

52 53 54

61 62 63

69 70

38°24'53.4"N 7°39'51.4"W

Xmin: 237000 | Ymin: 161000

CARTOGRAFIA DE APOIO À DECISÃO DO MUNICÍPIO DE ÉVORA (2019)

FOLHA 62/76

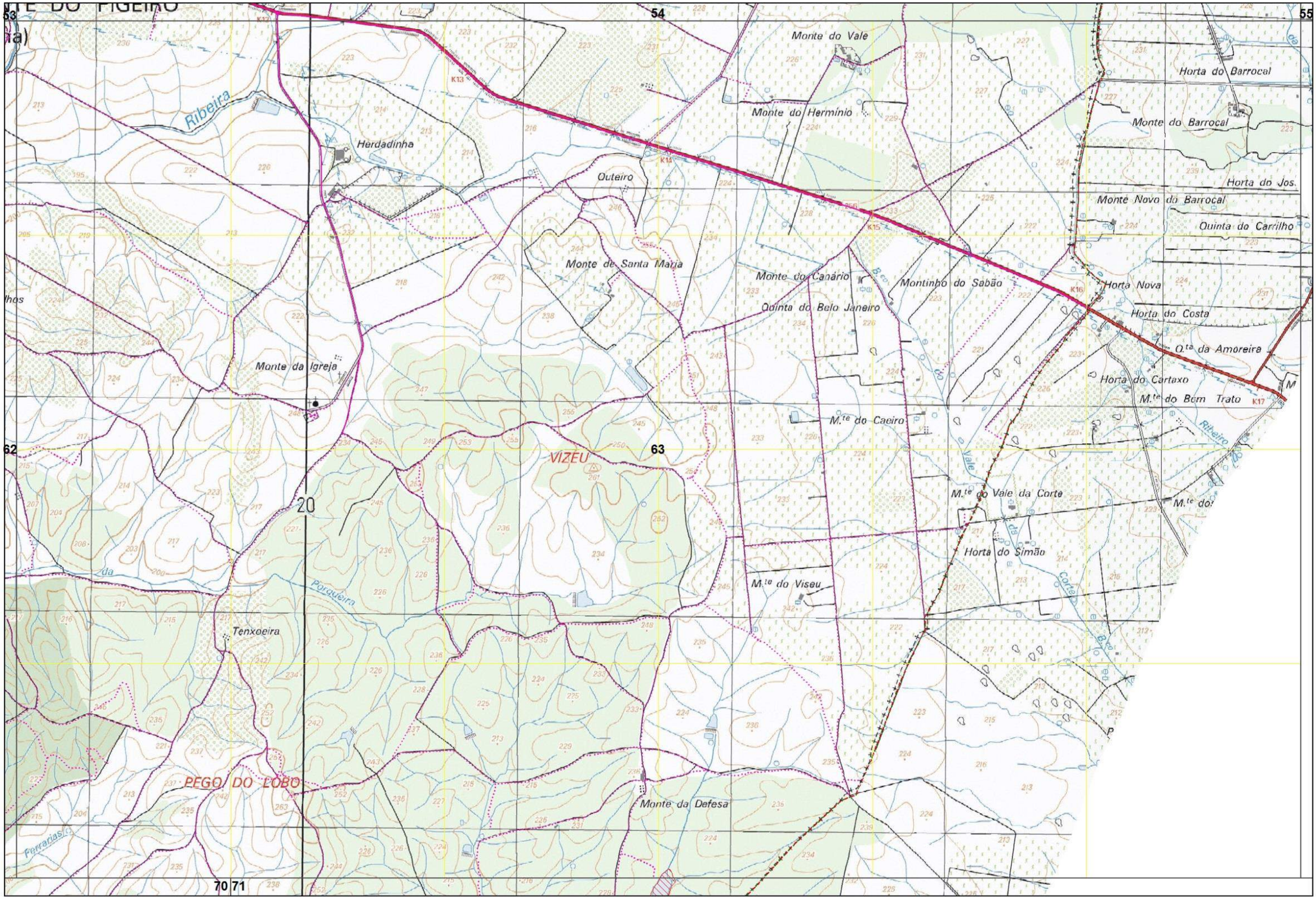


Xmin: 243000 | Ymin: 161000

CARTOGRAFIA DE APOIO À DECISÃO DO MUNICÍPIO DE ÉVORA (2019)

FOLHA 63/76

53

54

55

62

63

70 71

Xmin: 243000 | Ymin: 161000

CARTOGRAFIA DE APOIO À DECISÃO DO MUNICÍPIO DE ÉVORA (2019)

FOLHA 63/76

56 57

64

65

72

Monte das Oliveiras

Alcáçovas

Estação de Caminho de Ferro de Alcáçovas

Monte das Almargias

38°24'17.1"N; 8°04'39.2"W

38°24'04.6"N; 8°04'39.4"W

Monte de S.to Isidro

Monte das Almargias de Cima

Monte do Roncão

Almargias da Estrada

ALMARGIA

K101 K102 K103 K104 K105 K106 K72 K5 K6 K7 K8 257

Ribeira das Almargias

Regedor

Xmin: 202000 | Ymin: 157000

CARTOGRAFIA DE APOIO À DECISÃO DO MUNICÍPIO DE ÉVORA (2019)

FOLHA 64/76

Xmin: 202000 | Ymin: 157000

CARTOGRAFIA DE APOIO À DECISÃO DO MUNICÍPIO DE ÉVORA (2019)

FOLHA 64/76

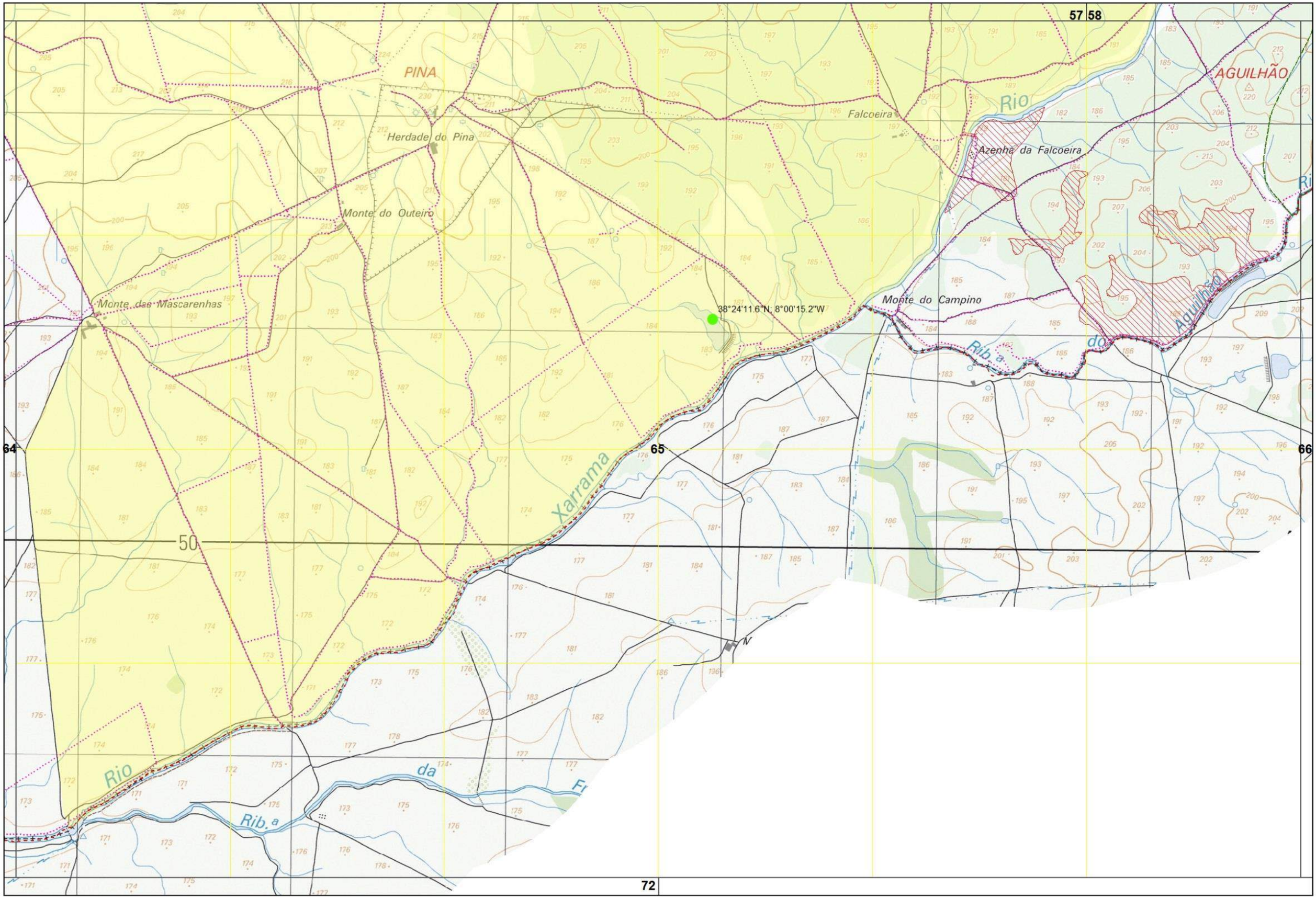


Xmin: 208000 | Ymin: 157000

CARTOGRAFIA DE APOIO À DECISÃO DO MUNICÍPIO DE ÉVORA (2019)

FOLHA 65/76

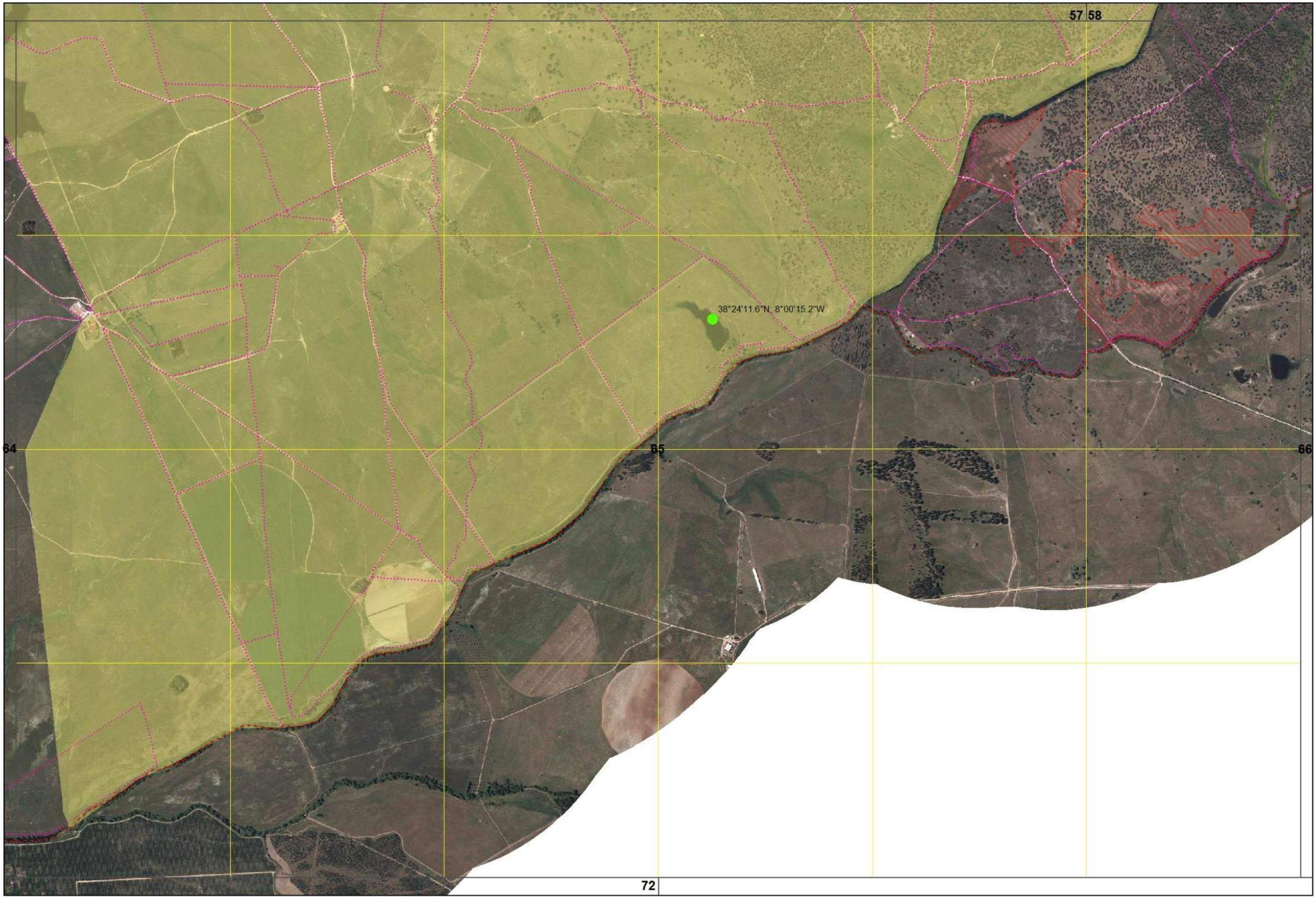


Xmin: 208000 | Ymin: 157000

CARTOGRAFIA DE APOIO À DECISÃO DO MUNICÍPIO DE ÉVORA (2019)

FOLHA 65/76

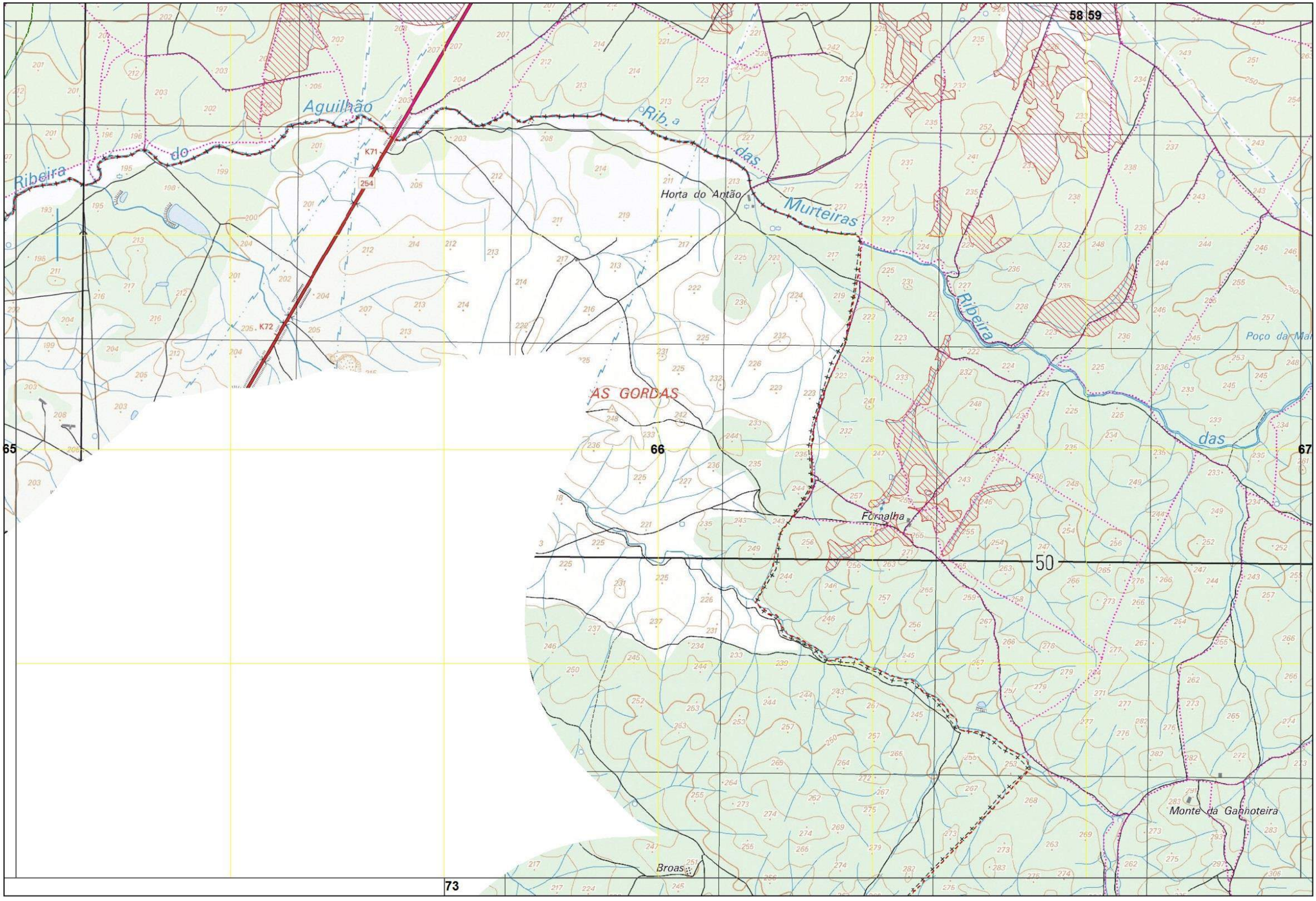


Xmin: 214000 | Ymin: 157000

CARTOGRAFIA DE APOIO À DECISÃO DO MUNICÍPIO DE ÉVORA (2019)

FOLHA 66/76

58 59

65 66 67

73

Xmin: 214000 | Ymin: 157000

CARTOGRAFIA DE APOIO À DECISÃO DO MUNICÍPIO DE ÉVORA (2019)

FOLHA 66/76

59 60

TORRE DE COELHEIROS

FORNO DA TRAVE

Outeiro do Salto

Casqueiro

CASQUEIRO

Lázara

Castanhos

Mariana

Fornalha

Vale da Ferrenh

Fonte da Ferrenha

Feijoas do Ramos

Murteiras

Murteira de Cima

Falmana

Vale do Carapeteiro

Vale da Amadureira

66

67

68

Murteira de Baixo

Trave

Malhadas

Hortinha

Poço da Estalagem

Feijoas de Cima

Madureira

73 74




Xmin: 220000 | Ymin: 157000

CARTOGRAFIA DE APOIO À DECISÃO DO MUNICÍPIO DE ÉVORA (2019)

FOLHA 67/76

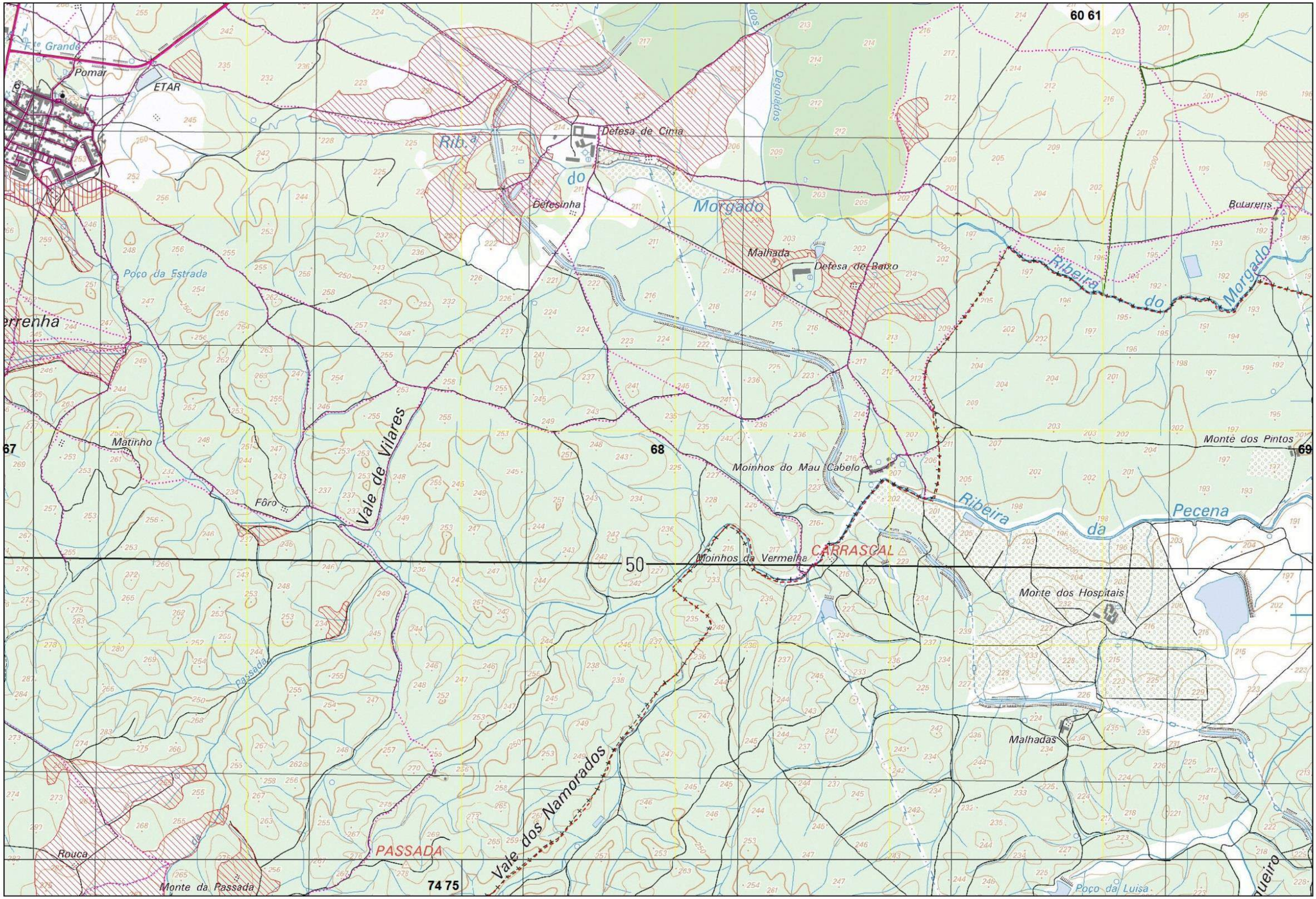


Xmin: 226000 | Ymin: 157000

CARTOGRAFIA DE APOIO À DECISÃO DO MUNICÍPIO DE ÉVORA (2019)

FOLHA 68/76

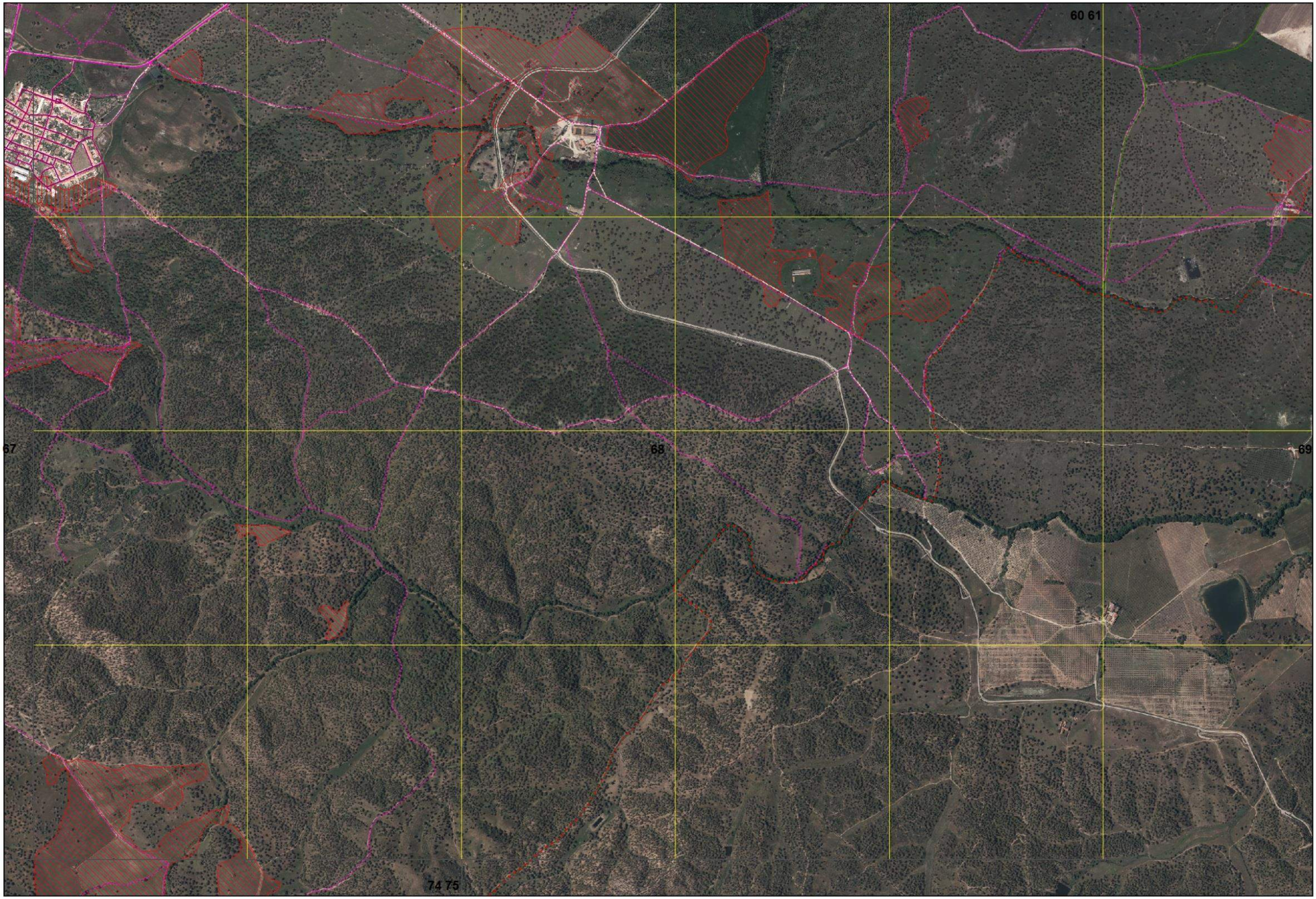


Xmin: 226000 | Ymin: 157000

CARTOGRAFIA DE APOIO À DECISÃO DO MUNICÍPIO DE ÉVORA (2019)

FOLHA 68/76

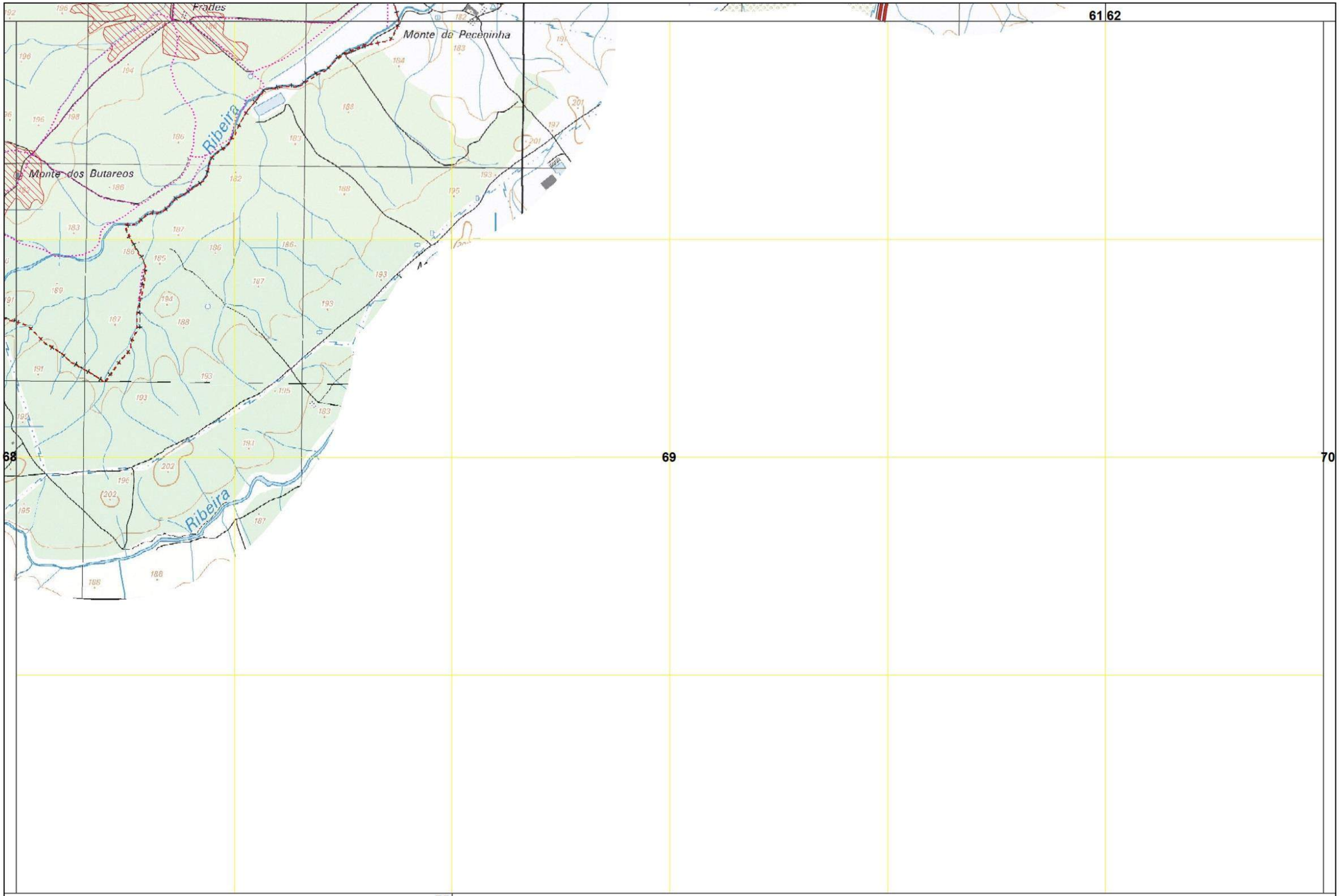


Xmin: 232000 | Ymin: 157000

CARTOGRAFIA DE APOIO À DECISÃO DO MUNICÍPIO DE ÉVORA (2019)

FOLHA 69/76


61
62
68
69
70
75

62 63

69 70 71

38°24'53.4"N; 7°39'51.4"W

38°24'32.0"N; 7°39'09.2"W

Monte do Barroco

Rib.a

Monte do Almo

Caldeirão

B.co das Ferradas

Caldeirão

Albufeira

Charneca

Peyo do Lobo

Peyo do Lobo

Xmin: 238000 | Ymin: 157000

CARTOGRAFIA DE APOIO À DECISÃO DO MUNICÍPIO DE ÉVORA (2019)

FOLHA 70/76

63

70

71

CASA VELHA

Vale da Zorra

Baldio de São Romão

Monte Novo da Defesa

Monte do Baldio

Cerros

Barranco das Juntas

Ribeira

Caldeirões

Pinheiros

38°24'27.9"N, 7°37'00.7"W

38°23'02.1"N, 7°37'35.0"W

Xmin: 244000 | Ymin: 157000

CARTOGRAFIA DE APOIO À DECISÃO DO MUNICÍPIO DE ÉVORA (2019)

63

38°24'27.9"N, 7°37'00.7"W

70

71

38°23'02.1"N, 7°37'35.0"W

Xmin: 244000 | Ymin: 157000

CARTOGRAFIA DE APOIO À DECISÃO DO MUNICÍPIO DE ÉVORA (2019)

FOLHA 71/76

64 65

72

Xmin: 205000 | Ymin: 153000

CARTOGRAFIA DE APOIO À DECISÃO DO MUNICÍPIO DE ÉVORA (2019)

FOLHA 72/76

64 65

72

Xmin: 205000 | Ymin: 153000

CARTOGRAFIA DE APOIO À DECISÃO DO MUNICÍPIO DE ÉVORA (2019)

FOLHA 72/76

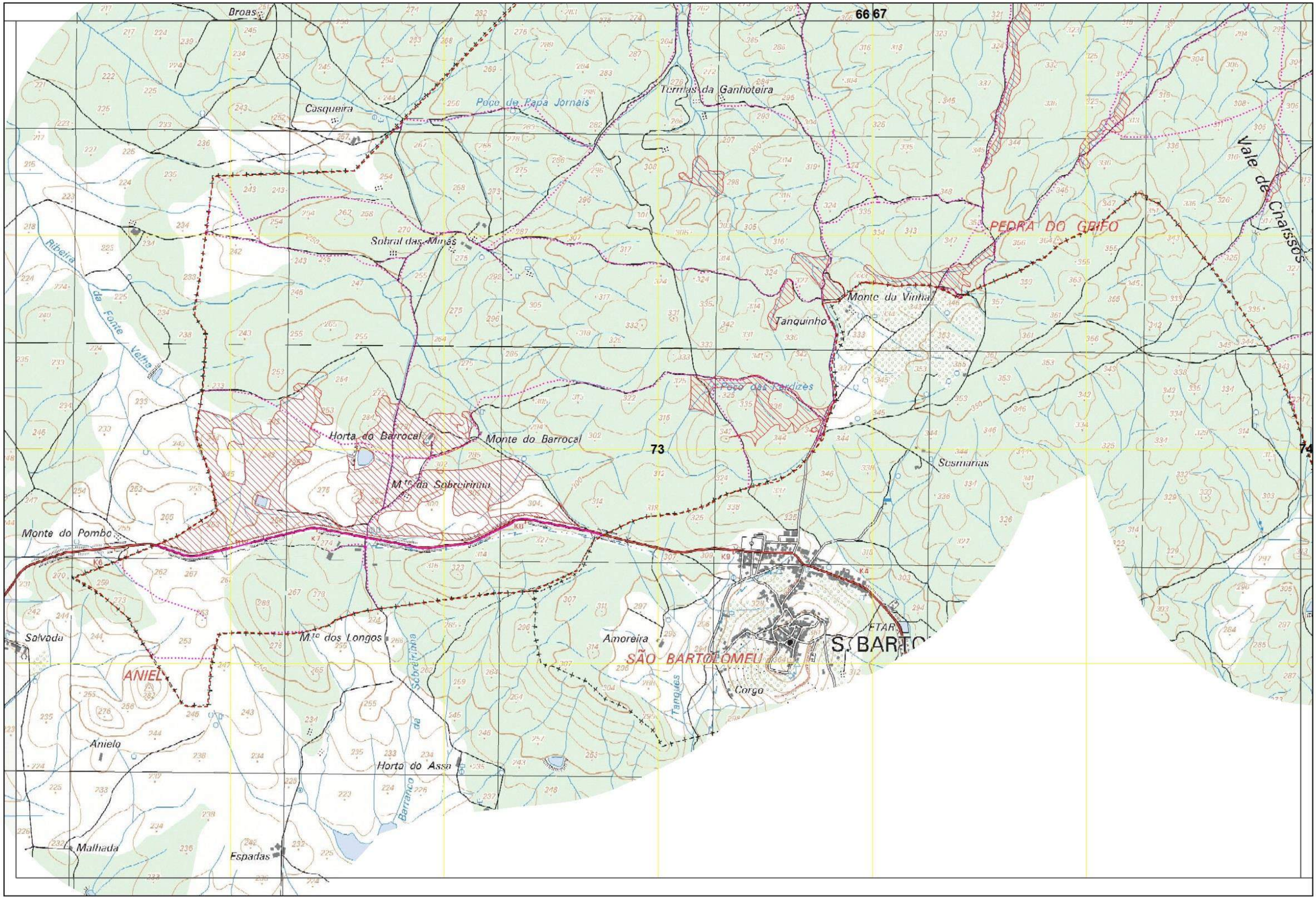


Xmin: 216000 | Ymin: 153000

CARTOGRAFIA DE APOIO À DECISÃO DO MUNICÍPIO DE ÉVORA (2019)

FOLHA 73/76

66 67

73

74

Xmin: 216000 | Ymin: 153000

CARTOGRAFIA DE APOIO À DECISÃO DO MUNICÍPIO DE ÉVORA (2019)

FOLHA 73/76

Xmin: 222000 | Ymin: 153000

CARTOGRAFIA DE APOIO À DECISÃO DO MUNICÍPIO DE ÉVORA (2019)

FOLHA 74/76

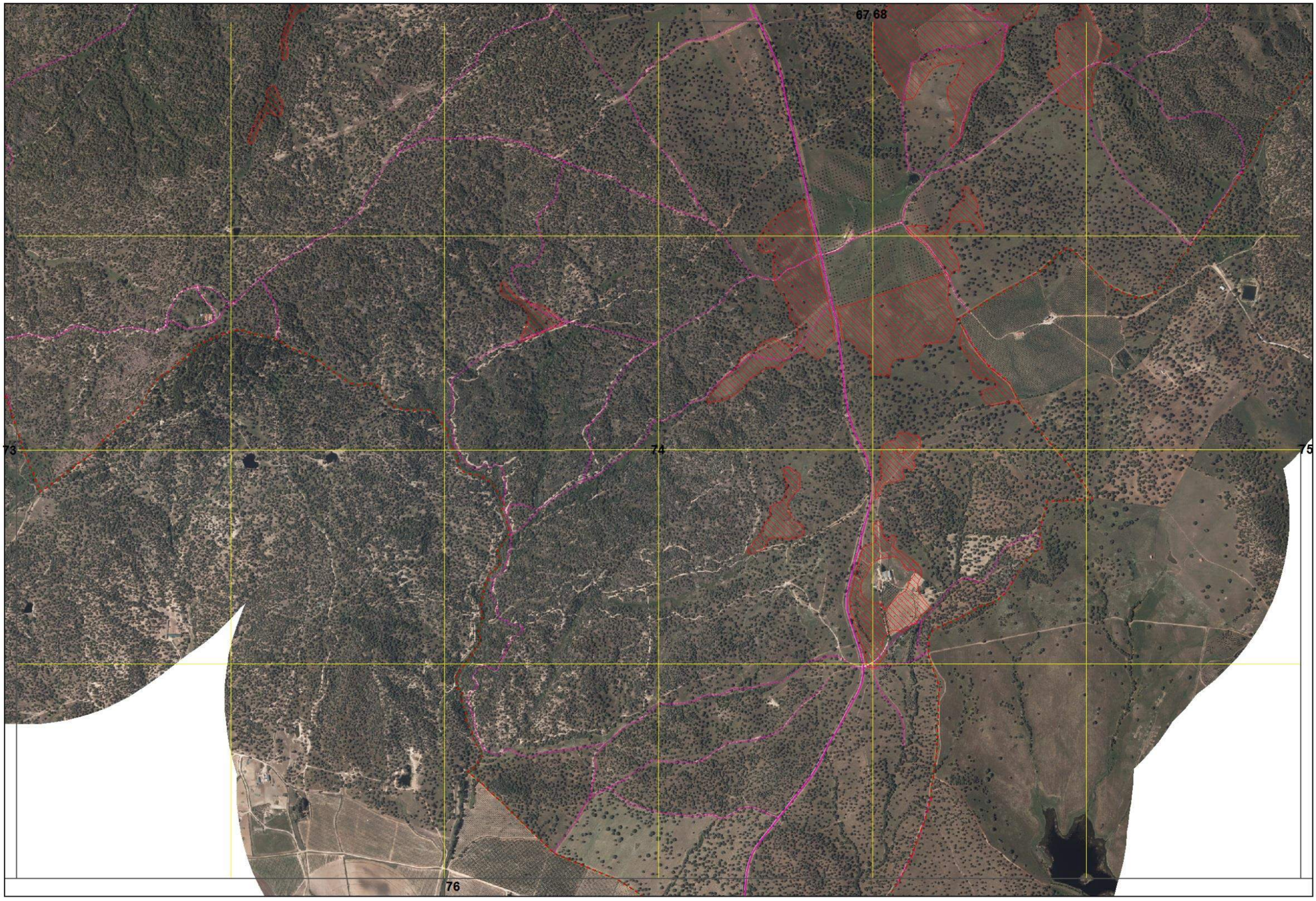


Xmin: 222000 | Ymin: 153000

CARTOGRAFIA DE APOIO À DECISÃO DO MUNICÍPIO DE ÉVORA (2019)

FOLHA 74/76

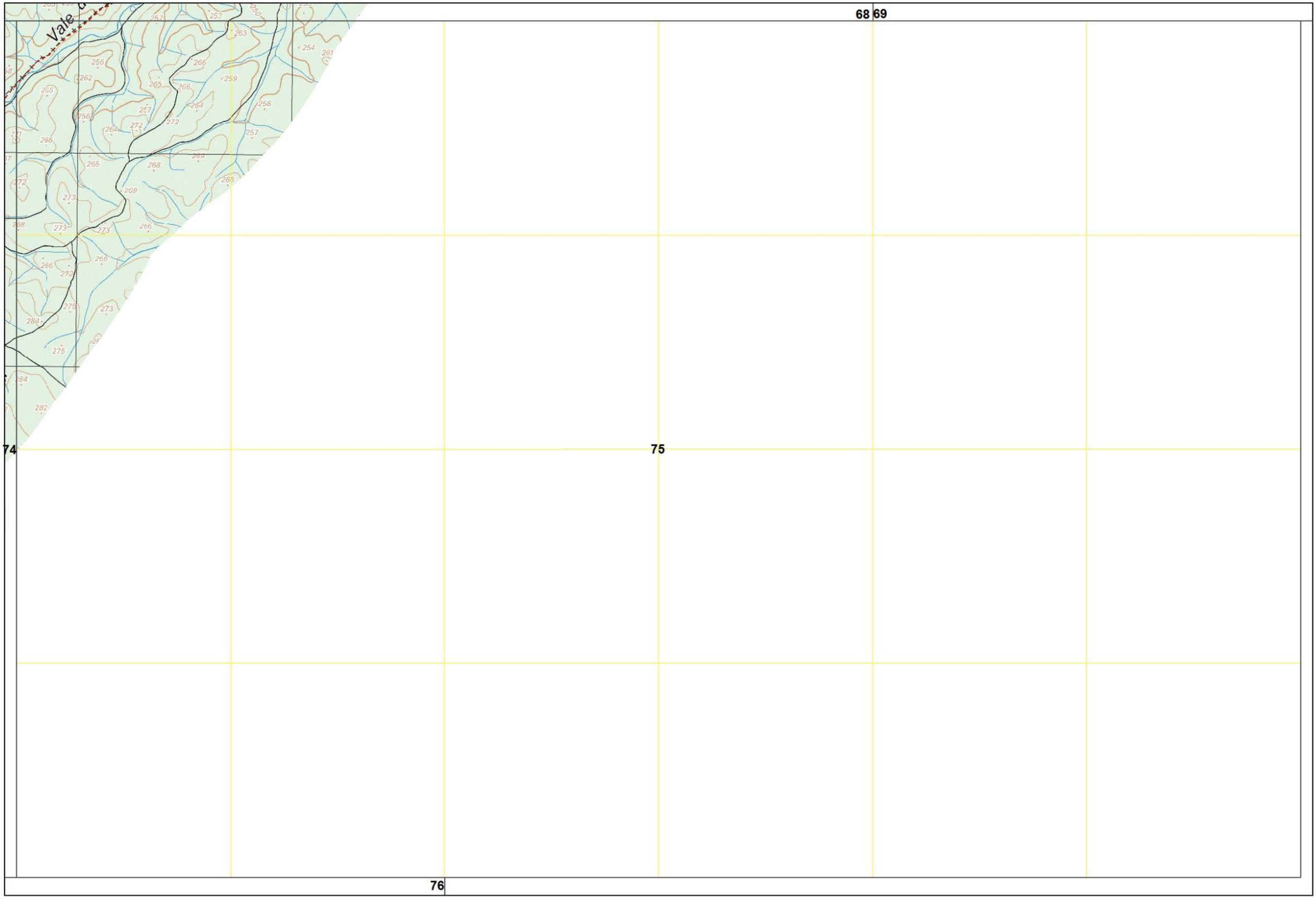


Xmin: 228000 | Ymin: 153000

CARTOGRAFIA DE APOIO À DECISÃO DO MUNICÍPIO DE ÉVORA (2019)

FOLHA 75/76




Xmin: 228000 | Ymin: 153000

CARTOGRAFIA DE APOIO À DECISÃO DO MUNICÍPIO DE ÉVORA (2019)

FOLHA 75/76

74 75

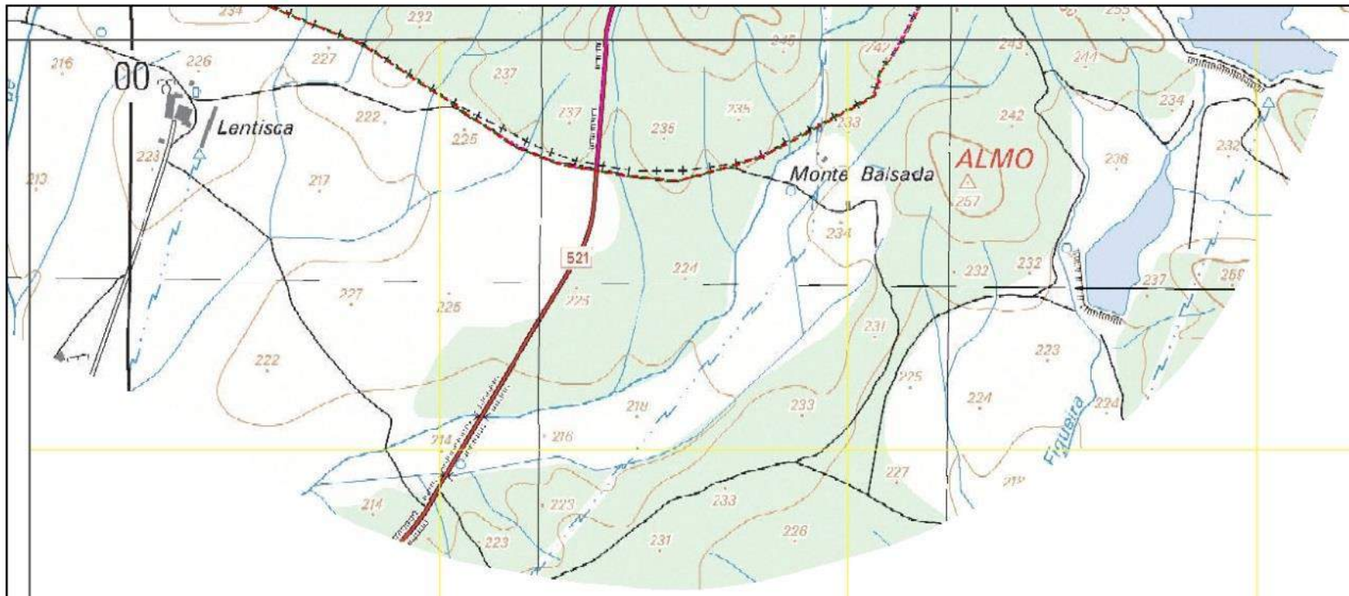


76

Xmin: 224000 | Ymin: 149000

CARTOGRAFIA DE APOIO À DECISÃO DO MUNICÍPIO DE ÉVORA (2019)

FOLHA 76/76

74 75

76

Xmin: 224000 | Ymin: 149000

CARTOGRAFIA DE APOIO À DECISÃO DO MUNICÍPIO DE ÉVORA (2019)

FOLHA 76/76